

**ИНСТРУКЦИЯ
ПО АКТУАЛИЗАЦИИ И ЗАПОЛНЕНИЮ
ОСНОВНЫХ РАЗДЕЛОВ ИСУП**

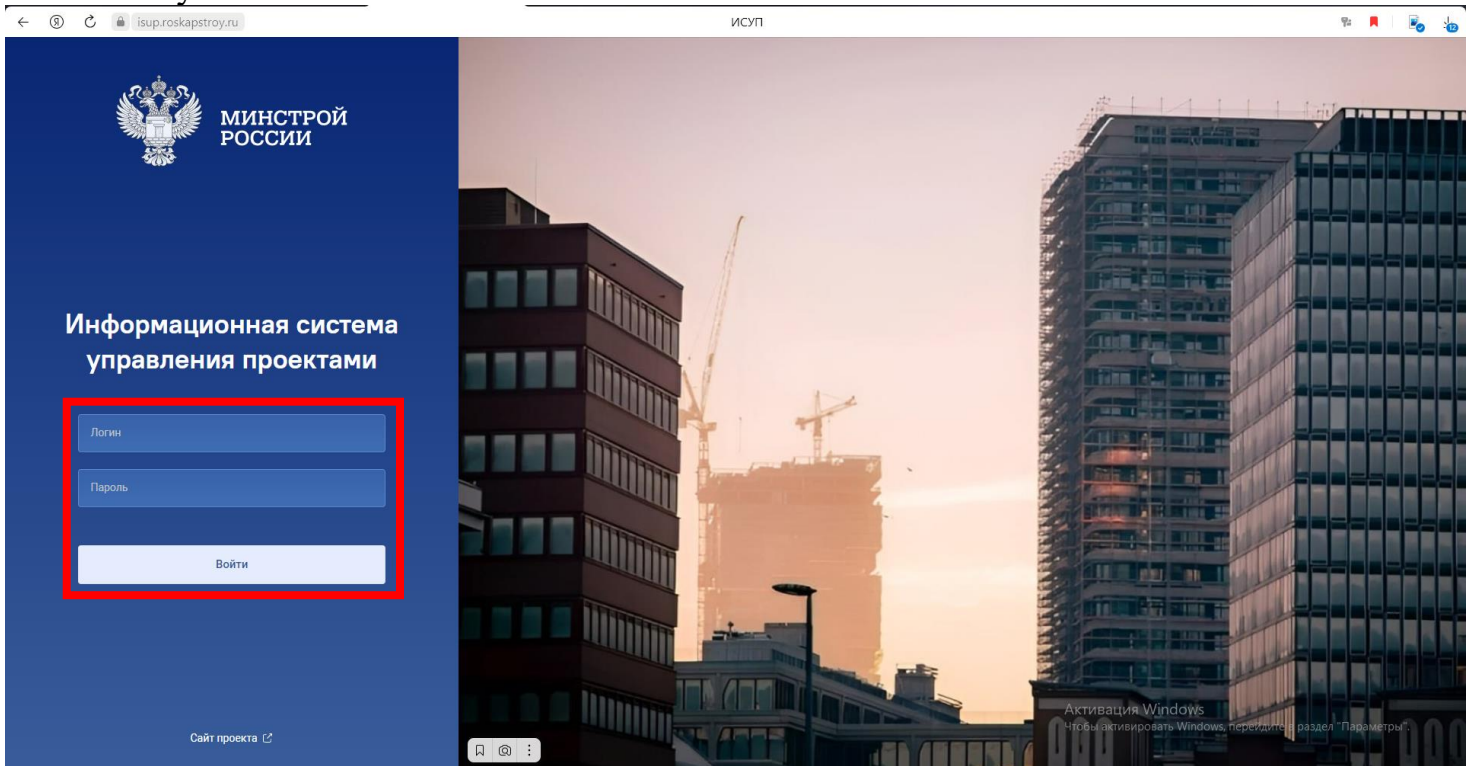
г. Нижний Новгород,
2024 г.

ОГЛАВЛЕНИЕ

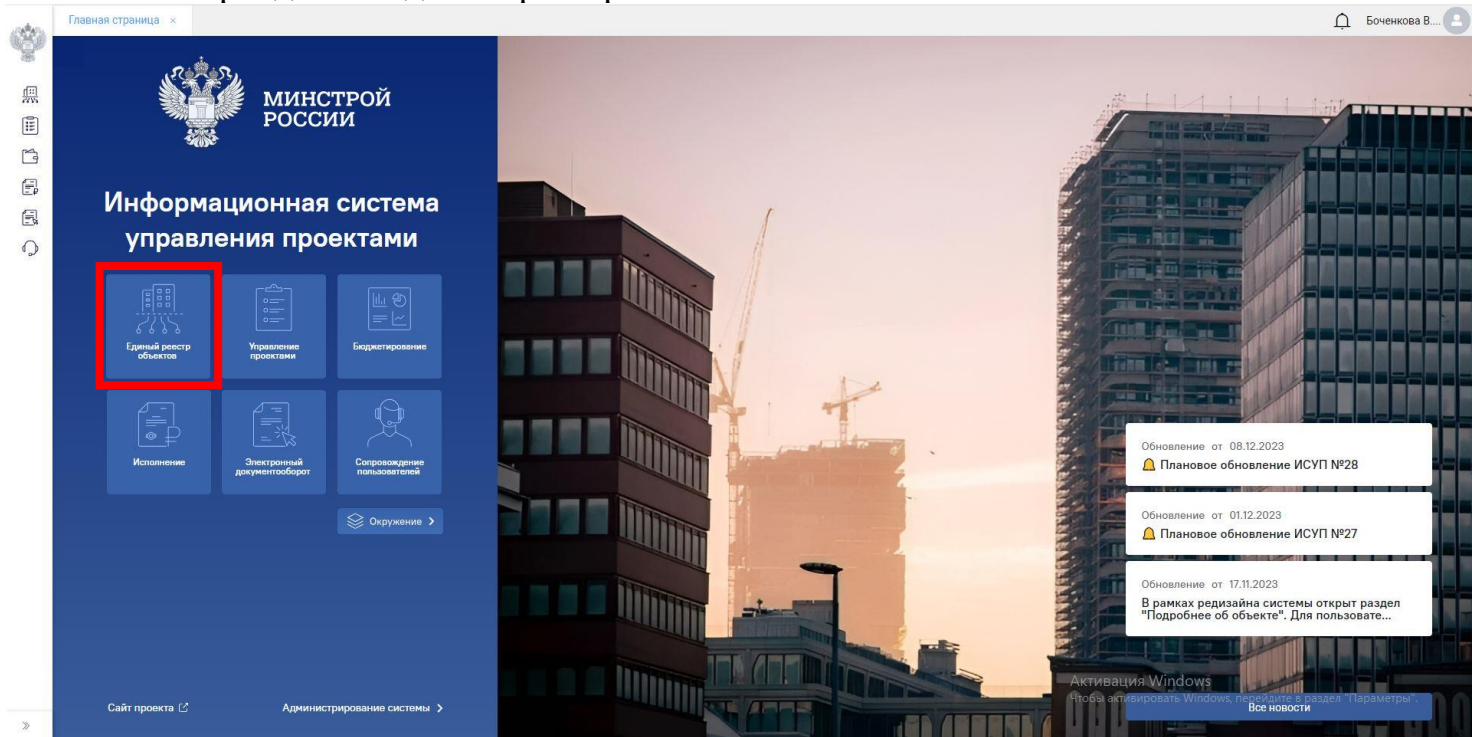
Начало работы в ИСУП.....	3
Актуализация полей «Состояние объекта».....	6
Добавление значения «Площадь объекта».....	10
Добавление почтового адреса объекта.....	12
Добавление процента готовности объекта.....	13
Добавление цифровой информационной модели (ЦИМ).....	15
Добавление разрешения на строительство.....	17
Добавление разрешения на ввод объекта в эксплуатацию.....	19
Актуализация проектных сроков (даты ЗПО, ИРД, ПИР, СМР, ввода в эксплуатацию, оформления прав).....	21
Добавление договоров. Добавление требований к ТИМ в договоре.....	23
Добавление периодов и этапов договора.....	26
Добавление закупки.....	29
Добавление и заполнение календарно-сетевого графика.....	31

Начало работы в ИСУП

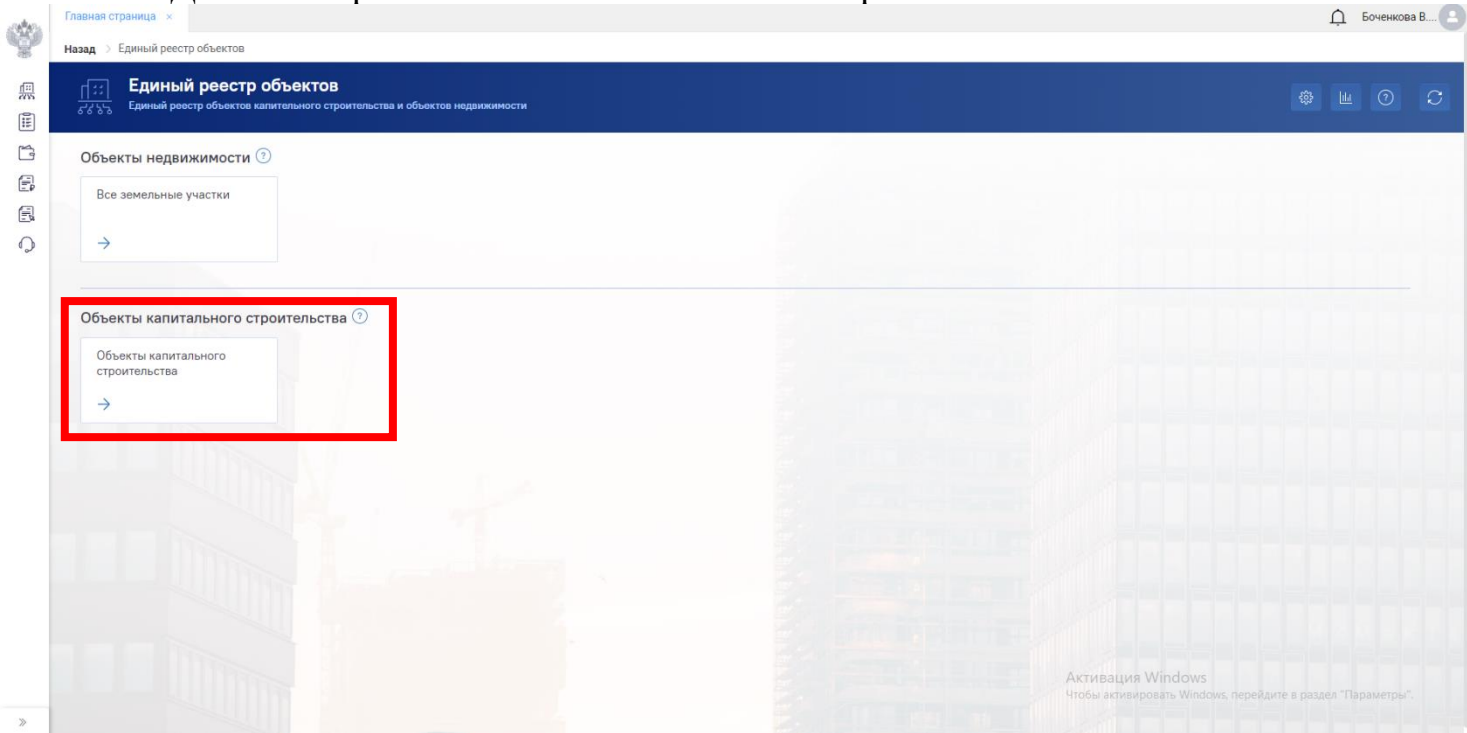
1. Для входа в ИСУП пользователю необходимо открыть браузер и перейти по адресу <http://isup.roskapstroy.ru/>, после чего откроется форма авторизации для ввода логина и пароля. Для успешного входа необходимо ввести логин и пароль и нажать кнопку «Войти».



2. Перейдите в Единый реестр объектов.

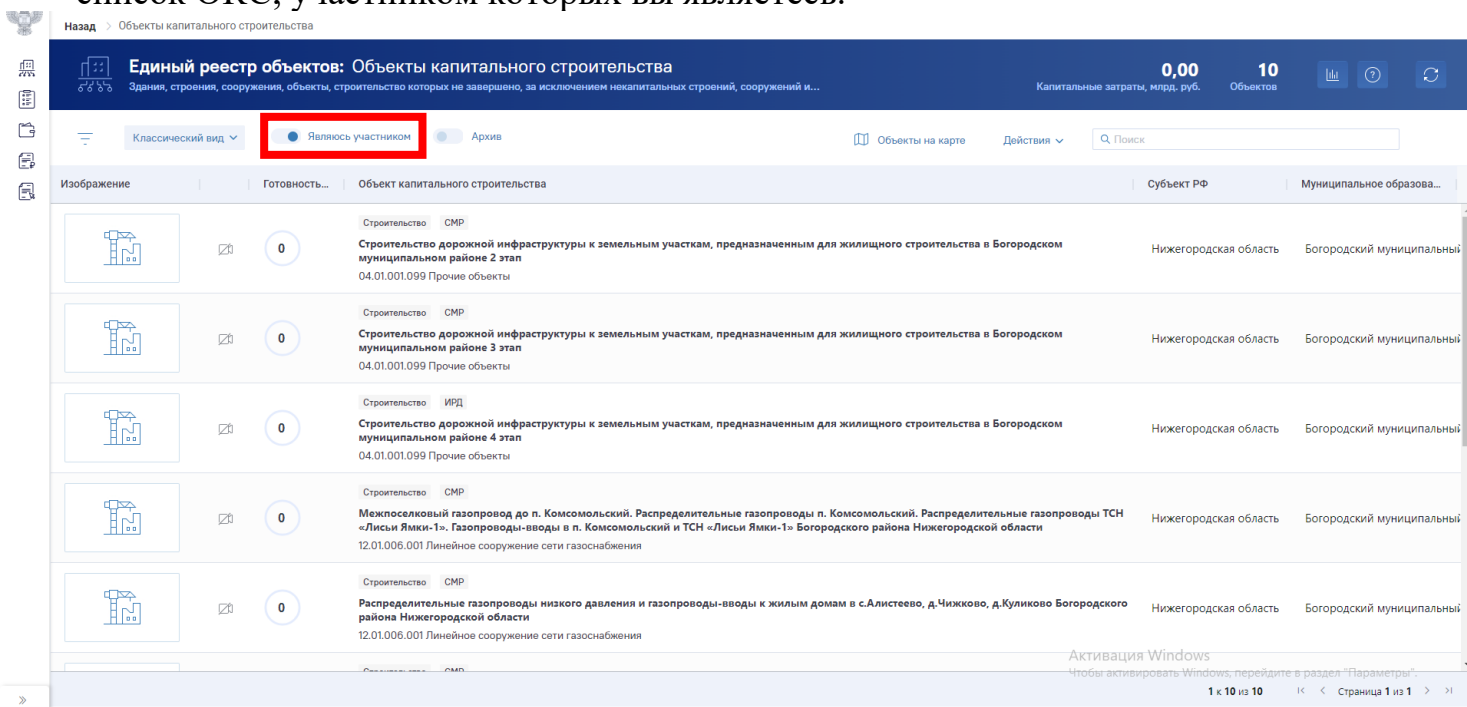


3. Далее выберите «Объекты капитального строительства».



4. После перехода в раздел «Объекты капитального строительства» откроется реестр объектов капитального строительства.

Передвинув бегунок «Являюсь участником» слева на право, открывается список ОКС, участником которых вы являетесь.



5. После перейдите в карточку ОКС, нажав на поле с его наименованием.

Назад > Объекты капитального строительства

Единый реестр объектов: Объекты капитального строительства
Здания, строения, сооружения, объекты, строительство которых не завершено, за исключением некапитальных строений, сооружений и...

Капитальные затраты, млрд. руб. **0,00** Объектов **10**

Классический вид Являюсь участником Архив Объекты на карте Действия Поиск

Изображение	Готовность...	Объект капитального строительства	Субъект РФ	Муниципальное образова...
	0	Строительство дорожной инфраструктуры к земельным участкам, предназначенным для жилищного строительства в Богородском муниципальном районе 2 этап 04.01.001.099 Прочие объекты	Нижегородская область	Богородский муниципальный
	0	Строительство дорожной инфраструктуры к земельным участкам, предназначенным для жилищного строительства в Богородском муниципальном районе 3 этап 04.01.001.099 Прочие объекты	Нижегородская область	Богородский муниципальный
	0	Строительство дорожной инфраструктуры к земельным участкам, предназначенным для жилищного строительства в Богородском муниципальном районе 4 этап 04.01.001.099 Прочие объекты	Нижегородская область	Богородский муниципальный
	0	Межпоселковый газопровод до п. Комсомольский. Распределительные газопроводы п. Комсомольский. Распределительные газопроводы ТСН «Лисьи Ямки-1». Газопроводы-вводы в п. Комсомольский и ТСН «Лисьи Ямки-1» Богородского района Нижегородской области 12.01.006.001 Линейное сооружение сети газоснабжения	Нижегородская область	Богородский муниципальный
	0	Распределительные газопроводы низкого давления и газопроводы-вводы к жилым домам в с.Алестеево, д.Чижково, д.Куликово Богородского района Нижегородской области 12.01.006.001 Линейное сооружение сети газоснабжения	Нижегородская область	Богородский муниципальный

Активация Windows
Чтобы активировать Windows, перейдите в раздел "Параметры".

1 к 10 из 10 < < Страница 1 из 1 > >

Актуализация полей «Состояние объекта»

1. В карточке ОКС перейдите в раздел «Подробнее об объекте».

Назад > Объекты капитального строительства > ОКС №3434 (Нов.)

Строительство дорожной инфраструктуры к земельным участкам, предназначенным для жилищного строительства в Богородском муниципальном районе 2 этап

В классическую карточку ОКС

Информация об объекте | Управление проектами | Бюджетирование | Исполнение | Документация | Информационный обмен

Паспорт объекта | **Подробнее об объекте** | Земельные участки | Ход строительства

Код объекта: 1de52ae8-9bc4-45ec-91bd-b18f0e724bd9

Тип строительства: Линейный объект

Вид строительства: Строительство

Функциональное назначение: 04.01.001.099 Прочие объекты

Субъект РФ: Нижегородская область

Муниципальное образование: Богородский муниципальный округ

Состояние объекта: СМР

Состояние площадки: Свободна, передана

Разрешение на строительство: Значение не задано

Описание объекта: Значение не задано

Эффект от реализации: Значение не задано

IV квартал 2023 г. 0%
0 дочерних объектов

Оформление ЗПО даты не указаны	0 / 0
ИРД даты не указаны	0 / 0
ПИР 19.05.2020 - 05.04.2021	0 / 0
СМР даты не указаны	0 / 0
Оформление прав на ОКС даты не указаны	0 / 0

Финансирование (руб.)

Капитальные затраты	0
ЛБО	0
Другие источники	0
Законтраковано	0
Профинансировано	0
Освоено	0

Проблемные вопросы

Аварийные и чрезвычай. ситуации	0
Социальные проблемы	0
Технологические проблемы	0
Договорные вопросы	0
Земельно-имущественные вопр...	0
Организационные проблемы	0
Финансовые вопросы	0

Характеристики объекта

Активация Windows
Чтобы активировать Windows, перейдите в раздел "Параметры".

2. Проверьте актуальность данных из выпадающих списков сначала в поле «Стадия», затем - в поле «Состояние».

Назад > Объекты капитального строительства > ОКС №3434 (Нов.)

Строительство дорожной инфраструктуры к земельным участкам, предназначенным для жилищного строительства в Богородском муниципальном районе 2 этап

В классическую карточку ОКС

Информация об объекте | Управление проектами | Бюджетирование | Исполнение | Документация | Информационный обмен

Паспорт объекта | **Подробнее об объекте** | Земельные участки | Ход строительства

Индикаторы качества

Адресация

Субъект РФ: Нижегородская область

Муниципальное образование: Богородский муниципальный округ

Состояние объекта: СМР

Состояние площадки: Свободна, передана

Функциональное назначение: 04.01.001.099 Прочие объекты

Эффект от реализации: Приведите общее описание ожидаемого или достигнутого эффекта от реализации проекта, значения целевых показателей.

Характеристики объекта

Поле «Стадия»

Поле «Состояние»

Активация Windows
Чтобы активировать Windows, перейдите в раздел "Параметры".

Сохранить

Что делать если в вашем ОКС значение поля «Состояние» не актуально?

Необходимо нажать на крестик поля «Состояние», удалив оттуда значение и выбрать из выпадающего списка актуальный вариант.

Назад > Объекты капитального строительства > ОКС №3434 (Нов.)

Строительство дорожной инфраструктуры к земельным участкам, предназначенным для жилищного строительства в Богородском муниципальном районе 2 этап

В классическую карточку ОКС

Информация об объекте | Управление проектами | Бюджетирование | Исполнение | Документация | Информационный обмен

Паспорт объекта | Подробнее об объекте | Земельные участки | Ход строительства

Индикаторы качества

Адресация

Субъект РФ: Нижегородская область

Муниципальное образование: Богородский муниципальный ...

Координаты: 56,089151 43,494345

Строительство дорожной инфраструктуры к земельным участкам, предназначенным для жилищного строительства в Богородском муниципальном

Код объекта: 1de52ae8-9bc4-45ec-91bd-b18f0e724bd9 | 01.11.2023

Вид строительства: Линейный объект | Строительство

Функциональное назначение: 04.01.001.099 Прочие объекты

Состояние объекта: СМР | СМР

Состояние площадки: Свободна, передана

Описание объекта: Приведите краткую информацию об объекте строительства, выполняемых им функция, работах на объекте.

Эффект от реализации: Приведите общее описание ожидаемого или достигнутого эффекта от реализации проекта, значения целевых показателей.

Характеристики объекта

Характеристика	Значение	Единица измерения
----------------	----------	-------------------

Родительский объект: Родительский объект не задан

Дочерние объекты: Дочерние объекты не найдены

Активация Windows. Чтобы активировать Windows, перейдите в раздел "Параметры".

Сохранить

Что делать если в вашем ОКС значение поля «Стадия» не актуально?

- Необходимо нажать на крестик поля «Состояние», удалив оттуда значение (1).

Назад > Объекты капитального строительства > ОКС №3434 (Нов.)

Строительство дорожной инфраструктуры к земельным участкам, предназначенным для жилищного строительства в Богородском муниципальном районе 2 этап

В классическую карточку ОКС

Информация об объекте | Управление проектами | Бюджетирование | Исполнение | Документация | Информационный обмен

Паспорт объекта | Подробнее об объекте | Земельные участки | Ход строительства

Индикаторы качества

Адресация

Субъект РФ: Нижегородская область

Муниципальное образование: Богородский муниципальный ...

Координаты: 56,089151 43,494345

Строительство дорожной инфраструктуры к земельным участкам, предназначенным для жилищного строительства в Богородском муниципальном

Код объекта: 1de52ae8-9bc4-45ec-91bd-b18f0e724bd9 | 01.11.2023

Вид строительства: Линейный объект | Строительство

Функциональное назначение: 04.01.001.099 Прочие объекты

Состояние объекта: СМР | СМР

Состояние площадки: Свободна, передана

Описание объекта: Приведите краткую информацию об объекте строительства, выполняемых им функция, работах на объекте.

Эффект от реализации: Приведите общее описание ожидаемого или достигнутого эффекта от реализации проекта, значения целевых показателей.

Характеристики объекта

Характеристика	Значение	Единица измерения
----------------	----------	-------------------

Родительский объект: Родительский объект не задан

Дочерние объекты: Дочерние объекты не найдены

Активация Windows. Чтобы активировать Windows, перейдите в раздел "Параметры".

Сохранить

- После нажать на крестик поля «Стадия», удалив оттуда значение (2).

Назад > Объекты капитального строительства > ОКС №3434 (Нов.)

Строительство дорожной инфраструктуры к земельным участкам, предназначенным для жилищного строительства в Богородском муниципальном районе 2 этап

Информация об объекте | Управление проектами | Бюджетирование | Исполнение | Документация | Информационный обмен

Паспорт объекта | Подробнее об объекте | Земельные участки | Ход строительства

Индикаторы качества

Адресация

Субъект РФ: Нижегородская область
Муниципальное образование: Богородский муниципальный район

Координаты: 56,089151 43,494345

Строительство дорожной инфраструктуры к земельным участкам, предназначенным для жилищного строительства в Богородском муниципальном районе

Код объекта: 1de52ae8-9bc4-45ec-91bd-b18f0e724bd9 | 01.11.2023

Вид строительства: Линейный объект | Строительство

Функциональное назначение: 04.01.001.099 Прочие объекты

Состояние объекта: СМР **x** | Состояние

Состояние площадки: Свободна, передана

Описание объекта: Приведите краткую информацию об объекте строительства, выполняемых им функциях, работах на объекте.

Эффект от реализации: Приведите общее описание ожидаемого или достигнутого эффекта от реализации проекта, значения целевых показателей.

Характеристики объекта

Характеристика	Значение	Единица измерения

Родительский объект: Родительский объект не задан

Дочерние объекты: Дочерние объекты не найдены

Сохранить

- После этого необходимо выбрать актуальное значение из выпадающего списка поля «Стадия» (3).

Назад > Объекты капитального строительства > ОКС №3434 (Нов.)

Строительство дорожной инфраструктуры к земельным участкам, предназначенным для жилищного строительства в Богородском муниципальном районе 2 этап

Информация об объекте | Управление проектами | Бюджетирование | Исполнение | Документация | Информационный обмен

Паспорт объекта | Подробнее об объекте | Земельные участки | Ход строительства

Индикаторы качества

Адресация

Субъект РФ: Нижегородская область
Муниципальное образование: Богородский муниципальный район

Координаты: 56,089151 43,494345

Строительство дорожной инфраструктуры к земельным участкам, предназначенным для жилищного строительства в Богородском муниципальном районе

Код объекта: 1de52ae8-9bc4-45ec-91bd-b18f0e724bd9 | 01.11.2023

Вид строительства: Линейный объект | Строительство

Функциональное назначение: 04.01.001.099 Прочие объекты

Состояние объекта: Стадия | Состояние

Состояние площадки: Оформление ЗПО

Описание объекта: Приведите краткую информацию об объекте строительства, выполняемых им функциях, работах на объекте.

Эффект от реализации: Приведите общее описание ожидаемого или достигнутого эффекта от реализации проекта, значения целевых показателей.

Характеристики объекта

Характеристика	Значение	Единица измерения

Родительский объект: Родительский объект не задан

Дочерние объекты: Дочерние объекты не найдены

Сохранить

- Далее выбрать актуальное значение из выпадающего списка поля «Состояние» (4).

Назад > Объекты капитального строительства > ОКС №3434 (Нов.)

Строительство дорожной инфраструктуры к земельным участкам, предназначенным для жилищного строительства в Богородском муниципальном районе 2 этап

Информация об объекте | Управление проектами | Бюджетирование | Исполнение | Документация | Информационный обмен

Паспорт объекта | **Подробнее об объекте** | Земельные участки | Ход строительства

Индикаторы качества

Адресация

Субъект РФ: Нижегородская область
Муниципальное образование: Богородский муниципальный ...

Координаты: 56,089151 43,494345

Строительство дорожной инфраструктуры к земельным участкам, предназначенным для жилищного строительства в Богородском муниципальном

Код объекта: 1de52ae8-9bc4-45ec-91bd-b18f0e724bd9 | 01.11.2023

Вид строительства: Линейный объект | Строительство

Функциональное назначение: 04.01.001.099 Прочие объекты

Состояние объекта: СМР

Состояние площадки: Свободна, передана

Описание объекта: Приведите краткую информацию об объекте строительства...

Эффект от реализации: Приведите общее описание ожидаемого или достигнутого эффекта от реализации проекта...

Состояние

- Работы по сохранению ОКН
- Работы по сохранению ОКН(для объектов ОКН)
- Торги на Подрачка на СМР
- Передача Строительной площадки Подрядчику/Генерал...
- Подготовка извещения о начале работ на строительной ...
- СМР
- СМР приостановлены
- Подключение ОКС к сетям инженерно-технического обе...
- Проведение пуско-наладочных работ
- Приемка ОКС
- Ввод в эксплуатацию

Родительский объект: Родительский объект не задан

Дочерние объекты: Дочерние объекты не найдены

Сохранить

- Сохраните внесенные изменения в карточке ОКС, нажав на клавишу «Сохранить».

Назад > Объекты капитального строительства > ОКС №3434 (Нов.)

Строительство дорожной инфраструктуры к земельным участкам, предназначенным для жилищного строительства в Богородском муниципальном районе 2 этап

Информация об объекте | Управление проектами | Бюджетирование | Исполнение | Документация | Информационный обмен

Паспорт объекта | **Подробнее об объекте** | Земельные участки | Ход строительства

Индикаторы качества

Адресация

Субъект РФ: Нижегородская область
Муниципальное образование: Богородский муниципальный ...

Координаты: 56,089151 43,494345

Строительство дорожной инфраструктуры к земельным участкам, предназначенным для жилищного строительства в Богородском муниципальном

Код объекта: 1de52ae8-9bc4-45ec-91bd-b18f0e724bd9 | 01.11.2023

Вид строительства: Линейный объект | Строительство

Функциональное назначение: 04.01.001.099 Прочие объекты

Состояние объекта: СМР

Состояние площадки: Свободна, передана

Описание объекта: Приведите краткую информацию об объекте строительства, выполняемых им функция, работах на объекте.

Эффект от реализации: Приведите общее описание ожидаемого или достигнутого эффекта от реализации проекта, значения целевых показателей.

Характеристики объекта

Сохранить

Добавление значения «Площадь объекта»

1. В карточке ОКС перейдите в раздел «Подробнее об объекте».

Назад > Объекты капитального строительства > ОКС №3434 (Нов.)

Строительство дорожной инфраструктуры к земельным участкам, предназначенным для жилищного строительства в Богородском муниципальном районе 2 этап

В классическую карточку ОКС

Информация об объекте | Управление проектами | Бюджетирование | Исполнение | Документация | Информационный обмен

Паспорт объекта | **Подробнее об объекте** | Земельные участки | Ход строительства

Код объекта: 1de52ae8-9bc4-45ec-91bd-b18f0e724bd9

Тип строительства: Линейный объект

Вид строительства: Строительство

Функциональное назначение: 04.01.001.099 Прочие объекты

Субъект РФ: Нижегородская область

Муниципальное образование: Богородский муниципальный округ

Состояние объекта: СМР

Состояние площадки: Свободна, передана

Разрешение на строительство: Значение не задано

Описание объекта: Значение не задано

Эффект от реализации: Значение не задано

IV квартал 2023 г. 0%
0 дочерних объектов

Оформление ЗПО даты не указаны	0 / 0
ИРД даты не указаны	0 / 0
ПИР 19.05.2020 - 05.04.2021	0 / 0
СМР даты не указаны	0 / 0
Оформление прав на ОКС даты не указаны	0 / 0

Активация Windows
Чтобы активировать Windows, перейдите в раздел "Параметры".

2. Проллистните карточку ОКС вниз до показателей «Характеристики объекта» и нажмите на «+».

Назад > Объекты капитального строительства > ОКС №3434 (Нов.)

Строительство дорожной инфраструктуры к земельным участкам, предназначенным для жилищного строительства в Богородском муниципальном районе 2 этап

В классическую карточку ОКС

Информация об объекте | Управление проектами | Бюджетирование | Исполнение | Документация | Информационный обмен

Паспорт объекта | **Подробнее об объекте** | Земельные участки | Ход строительства

Индикаторы качества

Адресация

Субъект РФ: Нижегородская область

Муниципальное образование: Богородский муниципальный округ

Нижегородская область, Богородский

Координаты: 56,089151 43,494345

Строительство дорожной инфраструктуры к земельным участкам, предназначенным для жилищного строительства в Богородском муниципальном

Код объекта: 1de52ae8-9bc4-45ec-91bd-b18f0e724bd9

01.11.2023

Вид строительства: Линейный объект | Строительство

Функциональное назначение: 04.01.001.099 Прочие объекты

Состояние объекта: СМР | СМР

Состояние площадки: Свободна, передана

Описание объекта: Приведите краткую информацию об объекте строительства, выполняемых им функциях, работах на объекте.

Эффект от реализации: Приведите общее описание ожидаемого или достигнутого эффекта от реализации проекта, значения целевых показателей.

Характеристики объекта

Характеристика	Значение	Единица измерения
----------------	----------	-------------------

Активация Windows
Чтобы активировать Windows, перейдите в раздел "Параметры".

Сохранить

3. Откроется диалоговое окно «Характеристика объекта». Далее из выпадающего списка выберите показатель «Площадь объекта», заполните значение площади и нажмите кнопку «Сохранить и закрыть».

Назад > Объекты капитального строительства > ОКС №3434 (Нов.)

Строительство дорожной инфраструктуры к земельным участкам, предназначенным для жилищного строительства в Богородском муниципальном районе 2 этап

В классическую карточку ОКС

Характеристика объекта

Справочный элемент: Пользовательская характеристика

Выводить в паспорте объекта Является проектной мощностью

Характеристика

Площадь объекта

Значение: 1000 м²

Сохранить и закрыть Закрыть

Активация Windows
Чтобы активировать Windows, перейдите в раздел "Параметры"

Сохранить

Добавление почтового адреса объекта

1. В карточке ОКС перейдите в раздел «Подробнее об объекте» и нажать значок «√» около иконки с конвертом.

Назад > Объекты капитального строительства > ОКС №3434 (Нов.)

Строительство дорожной инфраструктуры к земельным участкам, предназначенным для жилищного строительства в Богородском муниципальном районе 2 этап

В классическую карточку ОКС

Информация об объекте | Управление проектами | Бюджетирование | Исполнение | Документация | Информационный обмен

Паспорт объекта | **Подробнее об объекте** | Земельные участки | Ход строительства

Индикаторы качества

Адресация

Субъект РФ: Нижегородская область

Муниципальное образование: Богородский муниципальный ...

Нижегородская область, Богородский

Не задан

Координаты: 56,089151 43,494345

Код объекта: 1de52ae8-9bc4-45ec-91bd-b18f0e724bd9

01.11.2023

Вид строительства: Линейный объект

Строительство

Функциональное назначение: 04.01.001.099 Прочие объекты

Состояние объекта: СМР

СМР

Состояние площадки: Свободна, передана

Описание объекта: Приведите краткую информацию об объекте строительства, выполняемых им функциях, работах на объекте.

Эффект от реализации: Приведите общее описание ожидаемого или достигнутого эффекта от реализации проекта, значения целевых показателей.

Характеристики объекта

Характеристика	Значение	Единица измерения
----------------	----------	-------------------

Родительский объект: Родительский объект не задан

Дочерние объекты: Дочерние объекты не найдены

Сохранить

2. Откроется окно заполнения почтового адреса объекта. После заполнения пустых полей не забудьте нажать кнопку «Сохранить».

Назад > Единый реестр объектов > Объекты капитального строительства > ОКС №3434 (Нов.)

Строительство дорожной инфраструктуры к земельным участкам, предназначенным для жилищного строительства в Богородском муниципальном районе 2 этап

В классическую карточку ОКС

Информация об объекте | Управление проектами | Бюджетирование | Исполнение | Документация | Информационный обмен

Паспорт объекта | **Подробнее об объекте** | Земельные участки | Ход строительства

Индикаторы качества

Строительство дорожной инфраструктуры к земельным участкам, предназначенным для жилищного строительства в Богородском муниципальном

1de52ae8-9bc4-45ec-91bd-b18f0e724bd9

01.11.2023

Линейный объект

Строительство

04.01.001.099 Прочие объекты

СМР

СМР

Свободна, передана

Описание объекта: Приведите краткую информацию об объекте строительства, выполняемых им функциях, работах на объекте.

Эффект от реализации: Приведите общее описание ожидаемого или достигнутого эффекта от реализации проекта, значения целевых показателей.

Характеристики объекта

Характеристика	Значение	Единица измерения
----------------	----------	-------------------

Родительский объект: Родительский объект не задан

Дочерние объекты: Дочерние объекты не найдены

Сохранить

Регион: Нижегородская обл.

Район: м.о. Богородский

Поселение: г. Богородск

Город: г. Богородск

Населенный пункт: Планировочная структура

Планировочная структура

Улица: д Богородск, Юго-западный район

Очистить

OK

Добавление процента готовности объекта

1. В карточке ОКС перейдите в раздел «Подробнее об объекте».

Назад > Объекты капитального строительства > ОКС №3434 (Нов.)

Строительство дорожной инфраструктуры к земельным участкам, предназначенным для жилищного строительства в Богородском муниципальном районе 2 этап

В классическую карточку ОКС

Информация об объекте | Управление проектами | Бюджетирование | Исполнение | Документация | Информационный обмен

Паспорт объекта | **Подробнее об объекте** | Земельные участки | Ход строительства

Код объекта: 1de52ae8-9bc4-45ec-91bd-b18f0e724bd9

Тип строительства: Линейный объект

Вид строительства: Строительство

Функциональное назначение: 04.01.001.099 Прочие объекты

Субъект РФ: Нижегородская область

Муниципальное образование: Богородский муниципальный округ

Состояние объекта: СМР

Состояние площадки: Свободна, передана

Разрешение на строительство: Значение не задано

Описание объекта: Значение не задано

Эффект от реализации: Значение не задано

IV квартал 2023 г. 0%
0 дочерних объектов

Оформление ЗПО даты не указаны	0 / 0
ИРД даты не указаны	0 / 0
ПИР 19.05.2020 - 05.04.2021	0 / 0
СМР даты не указаны	0 / 0
Оформление прав на ОКС даты не указаны	0 / 0

Финансирование руб.

Капитальные затраты	0
ЛБО	0
Другие источники	0

Законтрабовано 0

Профинансировано	0
Освоено	0

Проблемные вопросы

Аварийные и чрезвычай. ситуации	0
Социальные проблемы	0
Технологические проблемы	0
Договорные вопросы	0
Земельно-имущественные вопр...	0
Организационные проблемы	0
Финансовые вопросы	0

Характеристики объекта

Активация Windows
Чтобы активировать Windows, перейдите в раздел "Параметры".

2. Один раз щелкните на кружочке с цифрой. Откроется окно «Готовность объекта, %».

Назад > Объекты капитального строительства > ОКС №3434 (Нов.)

Строительство дорожной инфраструктуры к земельным участкам, предназначенным для жилищного строительства в Богородском муниципальном районе 2 этап

В классическую карточку ОКС

Информация об объекте | Управление проектами | Бюджетирование | Исполнение | Документация | Информационный обмен

Паспорт объекта | **Подробнее об объекте** | Земельные участки | Ход строительства

Индикаторы качества

Адресация

Субъект РФ: Нижегородская область

Муниципальное образование: Богородский муниципальный ...

Нижегородская область, Богородский

Координаты: 56,089151 43,494345

Строительство дорожной инфраструктуры к земельным участкам, предназначенным для жилищного строительства в Богородском муниципальном

Код объекта: 1de52ae8-9bc4-45ec-91bd-b18f0e724bd9

01.11.2023

Вид строительства: Линейный объект | Строительство

Функциональное назначение: 04.01.001.099 Прочие объекты

Состояние объекта: СМР | СМР

Состояние площадки: Свободна, передана

Описание объекта: Приведите краткую информацию об объекте строительства, выполняемых им функциях, работах на объекте.

Эффект от реализации: Приведите общее описание ожидаемого или достигнутого эффекта от реализации проекта, значения целевых показателей.

Характеристики объекта

Характеристика	Значение	Единица измерения
----------------	----------	-------------------

Активация Windows
Чтобы активировать Windows, перейдите в раздел "Параметры".

Сохранить

3. В пустом поле проставляется значение готовности объекта. Для сохранения результата необходимо нажать кнопку «Применить».

Назад > Единый реестр объектов > Объекты капитального строительства > ОКС №3434 (Нов.)

Строительство дорожной инфраструктуры к земельным участкам, предназначенным для жилищного строительства в Богородском муниципальном районе 2 этап

В классическую карточку ОКС

Информация об объекте | Управление проектами | Бюджетирование | Исполнение | Документация | Информационный обмен

Паспорт объекта | **Подробнее об объекте** | Земельные участки | Ход строительства

Индикаторы качества

Адресация

Субъект РФ: Нижегородская область

Муниципальное образование: Богородский муниципальный ...

Координаты: 56,089151 43,494345

Строительство дорожной инфраструктуры к земельным участкам, предназначенным для жилищного строительства в Богородском муниципальном районе

Готовность объекта, %

Введите значение

Применить

Родительский объект: Родительский объект не задан

Дочерние объекты: Дочерние объекты не найдены

Характеристики объекта

Характеристика	Значение	Единица измерения

Активация Windows. Чтобы активировать Windows, перейдите в раздел "Параметры".

Сохранить

4. Для того чтобы закрыть данное окно необходимо еще раз щелкнуть на кружочке с цифрой.

Назад > Единый реестр объектов > Объекты капитального строительства > ОКС №3434 (Нов.)

Строительство дорожной инфраструктуры к земельным участкам, предназначенным для жилищного строительства в Богородском муниципальном районе 2 этап

В классическую карточку ОКС

Информация об объекте | Управление проектами | Бюджетирование | Исполнение | Документация | Информационный обмен

Паспорт объекта | **Подробнее об объекте** | Земельные участки | Ход строительства

Индикаторы качества

Адресация

Субъект РФ: Нижегородская область

Муниципальное образование: Богородский муниципальный ...

Координаты: 56,089151 43,494345

Строительство дорожной инфраструктуры к земельным участкам, предназначенным для жилищного строительства в Богородском муниципальном районе

Готовность объекта, %

Введите значение

Применить

Родительский объект: Родительский объект не задан

Дочерние объекты: Дочерние объекты не найдены

Характеристики объекта

Характеристика	Значение	Единица измерения

Активация Windows. Чтобы активировать Windows, перейдите в раздел "Параметры".

Сохранить

Добавление цифровой информационной модели (ЦИМ)

1. В карточке ОКС перейдите в блок «Документация».

Назад > Объекты капитального строительства > ОКС №3434 (Нов.)

Строительство дорожной инфраструктуры к земельным участкам, предназначенным для жилищного строительства в Богородском муниципальном районе 2 этап

В классическую карточку ОКС

Информация об объекте | Управление проектами | Бюджетирование | Исполнение | **Документация** | Информационный обмен

Паспорт объекта | Подробнее об объекте | Земельные участки | Ход строительства

Код объекта: 1de52ae8-9bc4-45ec-91bd-b18f0e724bd9

Тип строительства: Линейный объект

Вид строительства: Строительство

Функциональное назначение: 04.01.001.099 Прочие объекты

Субъект РФ: Нижегородская область

Муниципальное образование: Богородский муниципальный округ

Состояние объекта: СМР

Состояние площадки: Свободна, передана

Разрешение на строительство: Значение не задано

Описание объекта: Значение не задано

Эффект от реализации: Значение не задано

IV квартал 2023 г. 0%
0 дочерних объектов

- Оформление ЗПО даты не указаны 0 / 0
- ИРД даты не указаны 0 / 0
- ПИР 19.05.2020 - 05.04.2021 0 / 0
- СМР даты не указаны 0 / 0
- Оформление прав на ОКС даты не указаны 0 / 0

Финансирование (руб.)

Капитальные затраты	0
ЛБО	0
Другие источники	0

Заключено

Профинансировано	0
Освоено	0

Проблемные вопросы

Аварийные и чрезвычай. ситуации	0
Социальные проблемы	0
Технологические проблемы	0
Договорные вопросы	0
Земельно-имущественные вопр...	0
Организационные проблемы	0
Финансовые вопросы	0

Характеристики объекта

Активация Windows
Чтобы активировать Windows, перейдите в раздел "Параметры".

2. Перейдите в раздел «Документы». Нажать на кнопку «Создать +» и выбрать «Документ».

Назад > Единый реестр объектов > Объекты капитального строительства > ОКС №3434 (Нов.)

Строительство дорожной инфраструктуры к земельным участкам, предназначенным для жилищного строительства в Богородском муниципальном районе 2 этап

В классическую карточку ОКС

Информация об объекте | Управление проектами | Бюджетирование | Исполнение | **Документация** | Информационный обмен

Документы | Комплекты | Запросы на документы | Рассмотрение и согласование

По разделам

Создать +

Документ
Раздел

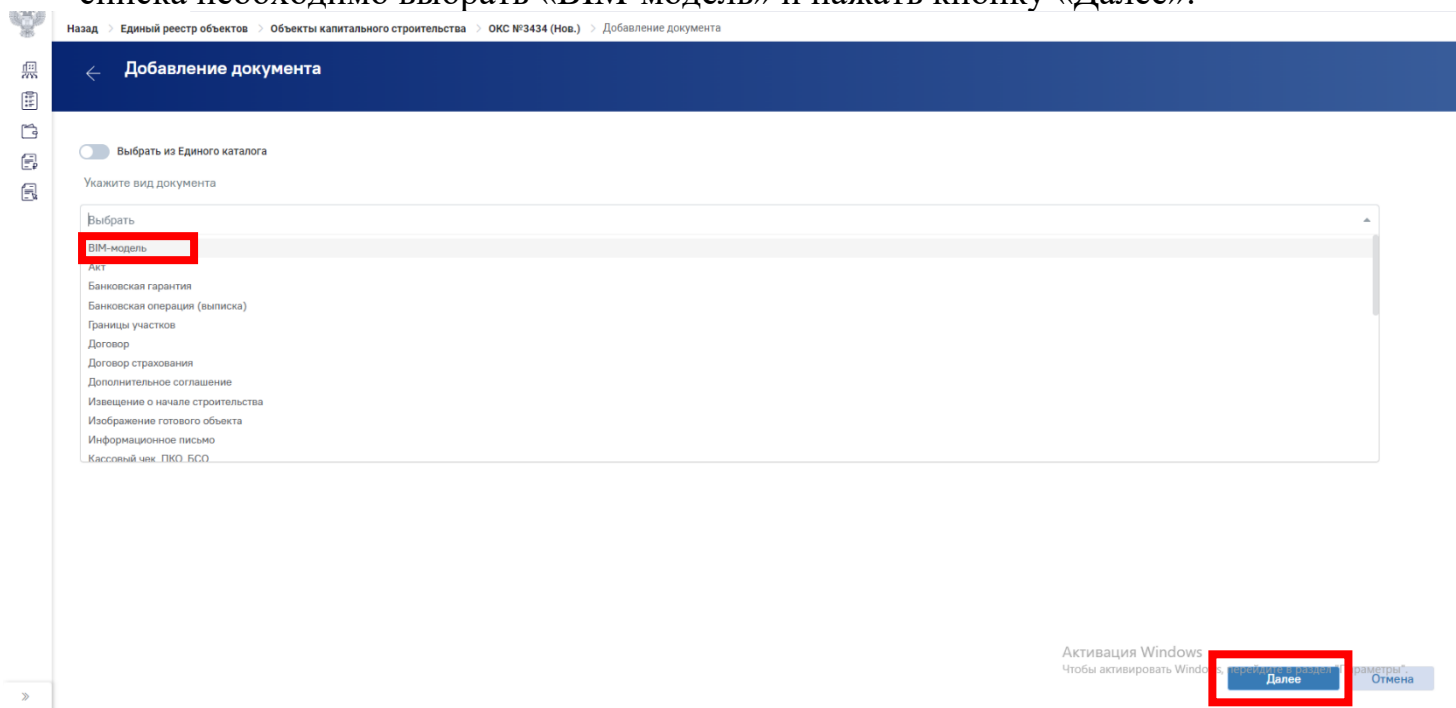
Номер документа	Дата документа	Наименование	Вид документа	ЕКНМ (Единый катало...	Именено (дата)	Именено (сотрудник)
Нет данных						

0 из 0 | Страница 0 из 0

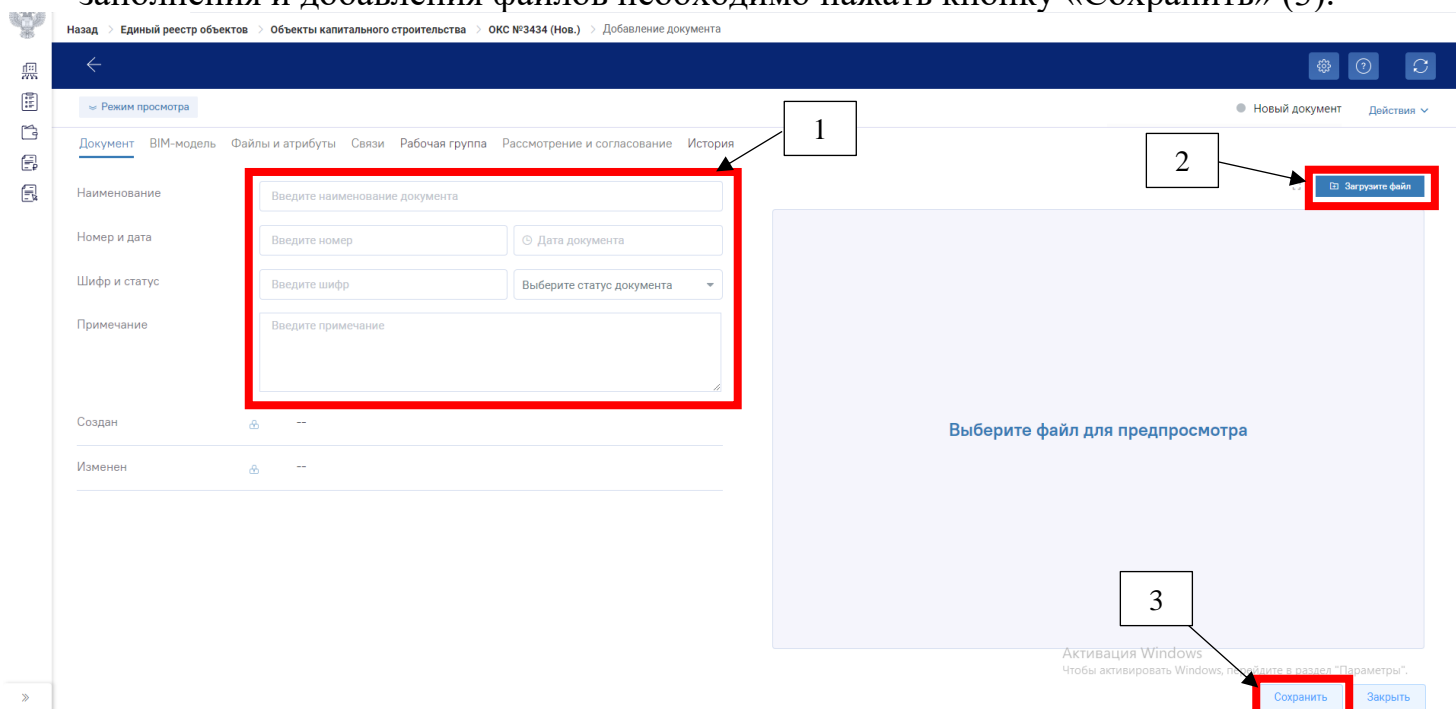
Активация Windows
Чтобы активировать Windows, перейдите в раздел "Параметры".

Сохранить | Закрыть

3. Открывается диалоговое окно «Добавление документа». Из выпадающего списка необходимо выбрать «ВМ-модель» и нажать кнопку «Далее».



4. Открывается диалоговое окно, в котором необходимо заполнить пустые поля (1). ВМ-модель можно подгрузить, нажав на кнопку «Загрузить файл» (2). После заполнения и добавления файлов необходимо нажать кнопку «Сохранить» (3).



Добавление разрешения на строительство

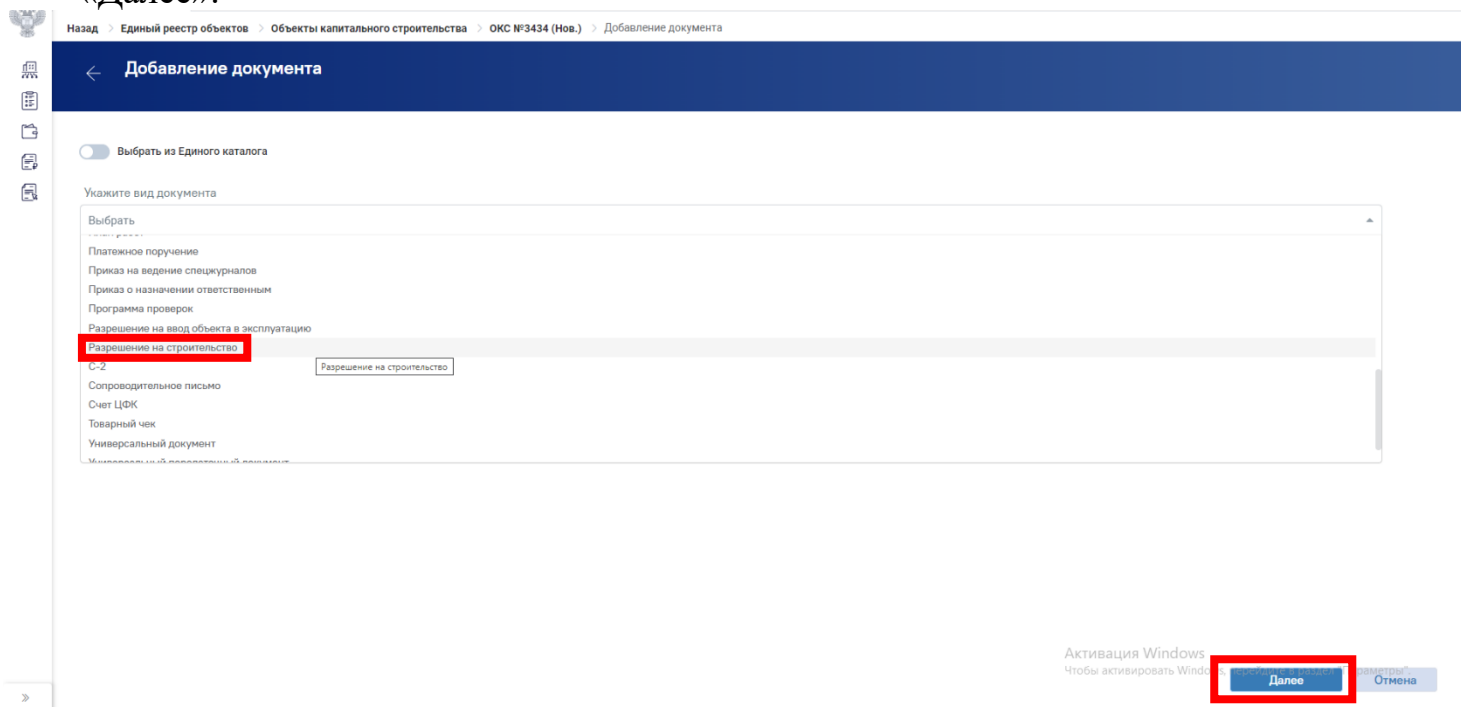
1. В карточке ОКС перейдите в блок «Документация».

The screenshot shows the 'Документация' (Documentation) tab selected in the OCS card interface. The breadcrumb navigation is: Назад > Объекты капитального строительства > ОКС №3434 (Нов.). The main title is 'Строительство дорожной инфраструктуры к земельным участкам, предназначенным для жилищного строительства в Богородском муниципальном районе 2 этап'. The 'Документация' tab is highlighted with a red box. Below the tabs, there is a 'Паспорт объекта' (Object Passport) section with a progress bar for 'IV квартал 2023 г.' at 0%. A list of milestones is shown: 'Оформление ЗПО' (0/0), 'ИРД' (0/0), 'ПИР' (0/0), 'СМР' (0/0), and 'Оформление прав на ОКС' (0/0). The main content area displays object details: 'Код объекта: 1de52ae8-9bc4-45ec-91bd-b18f0e724bd9', 'Тип строительства: Линейный объект', 'Вид строительства: Строительство', 'Функциональное назначение: 04.01.001.099 Прочие объекты', 'Субъект РФ: Нижегородская область', 'Муниципальное образование: Богородский муниципальный округ', 'Состояние объекта: СМР', 'Состояние площадки: Свободна, передана', 'Разрешение на строительство: Значение не задано', 'Описание объекта: Значение не задано', and 'Эффект от реализации: Значение не задано'. On the right, there are sections for 'Финансирование' (Financing) and 'Проблемные вопросы' (Problematic issues).

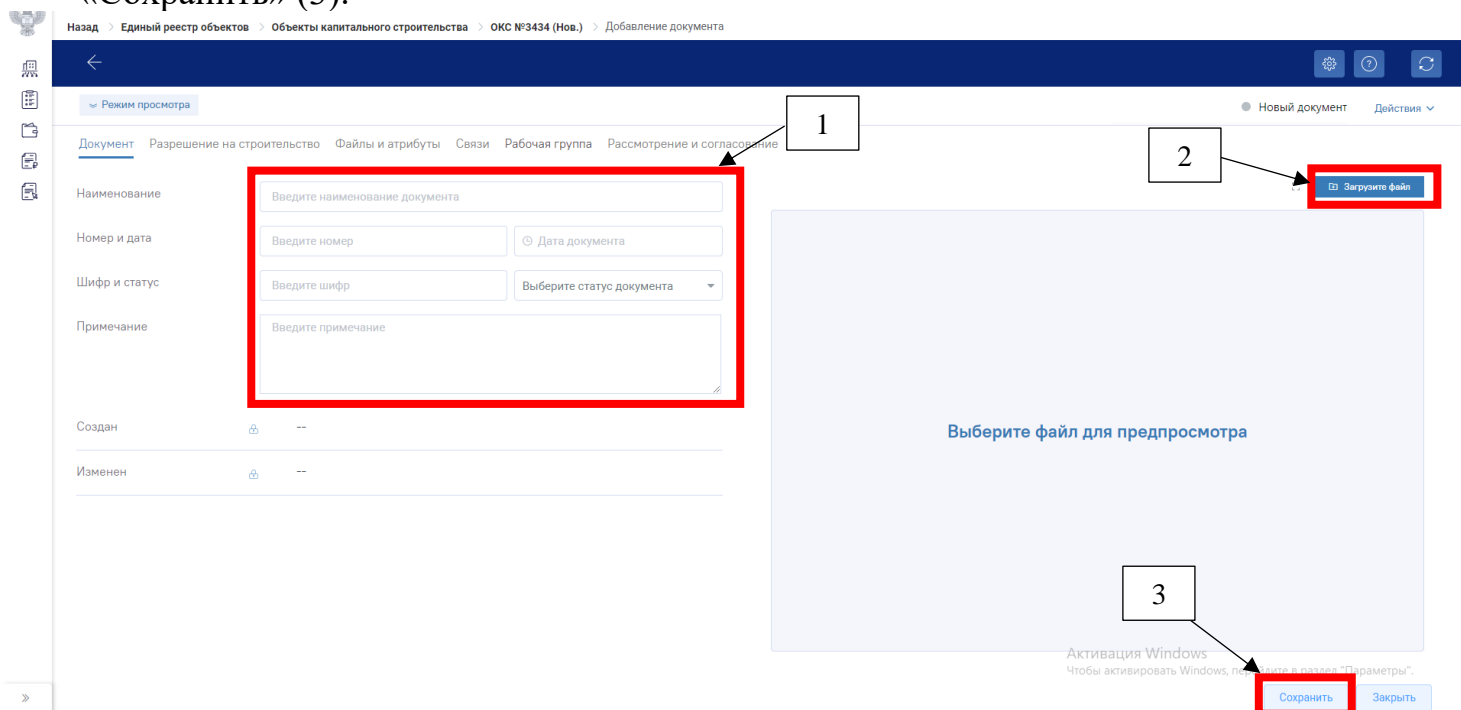
2. Перейдите в раздел «Документы». Нажать на кнопку «Создать +» и выбрать «Документ».

The screenshot shows the 'Документы' (Documents) section in the OCS card interface. The breadcrumb navigation is: Назад > Единый реестр объектов > Объекты капитального строительства > ОКС №3434 (Нов.). The main title is 'Строительство дорожной инфраструктуры к земельным участкам, предназначенным для жилищного строительства в Богородском муниципальном районе 2 этап'. The 'Документы' tab is highlighted with a red box. Below the tabs, there is a 'Документы' section with a 'Создать +' button highlighted in red. A dropdown menu is open, showing 'Документ' and 'Раздел' options, with 'Документ' highlighted in red. The main content area displays a table with columns: 'Номер документа', 'Дата документа', 'Наименование', 'Вид документа', 'ЕКНМ (Единый катало...', 'Именено (дата)', and 'Именено (сотрудник)'. The table is currently empty. At the bottom, there are 'Сохранить' (Save) and 'Закрыть' (Close) buttons.

3. Открывается диалоговое окно «Добавление документа». Из выпадающего списка необходимо выбрать «Разрешение на строительство» и нажать кнопку «Далее».



4. Открывается диалоговое окно, в котором необходимо заполнить пустые поля (1). Разрешение на строительство можно подгрузить, нажав на кнопку «Загрузить файл» (2). После заполнения и добавления файлов необходимо нажать кнопку «Сохранить» (3).



Добавление разрешения на ввод объекта в эксплуатацию

1. В карточке ОКС перейдите в блок «Документация».

The screenshot shows the 'Документация' tab selected in the OKS card. The main content area displays object details:

- Код объекта: 1de52ae8-9bc4-45ec-91bd-b18f0e724bd9
- Тип строительства: Линейный объект
- Вид строительства: Строительство
- Функциональное назначение: 04.01.001.099 Прочие объекты
- Субъект РФ: Нижегородская область
- Муниципальное образование: Богородский муниципальный округ
- Состояние объекта: СМР
- Состояние площадки: Свободна, передана
- Разрешение на строительство: Значение не задано
- Описание объекта: Значение не задано
- Эффект от реализации: Значение не задано

On the left, there is a progress bar for 'IV квартал 2023 г.' (0%) and a list of milestones:

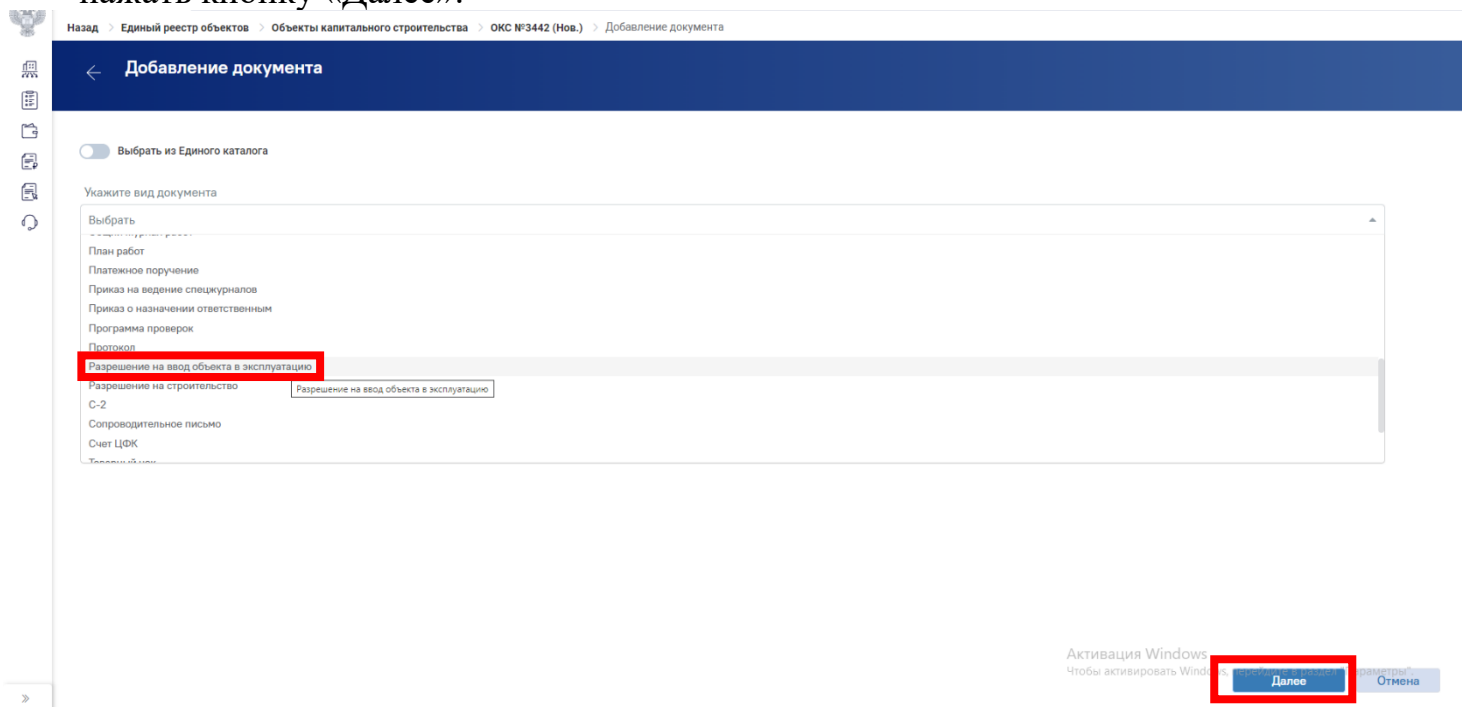
- Оформление ЗПО: 0 / 0
- ИРД: 0 / 0
- ПИР: 0 / 0
- СМР: 0 / 0
- Оформление прав на ОКС: 0 / 0

On the right, there are sections for 'Финансирование', 'Проблемные вопросы', and 'Характеристики объекта'.

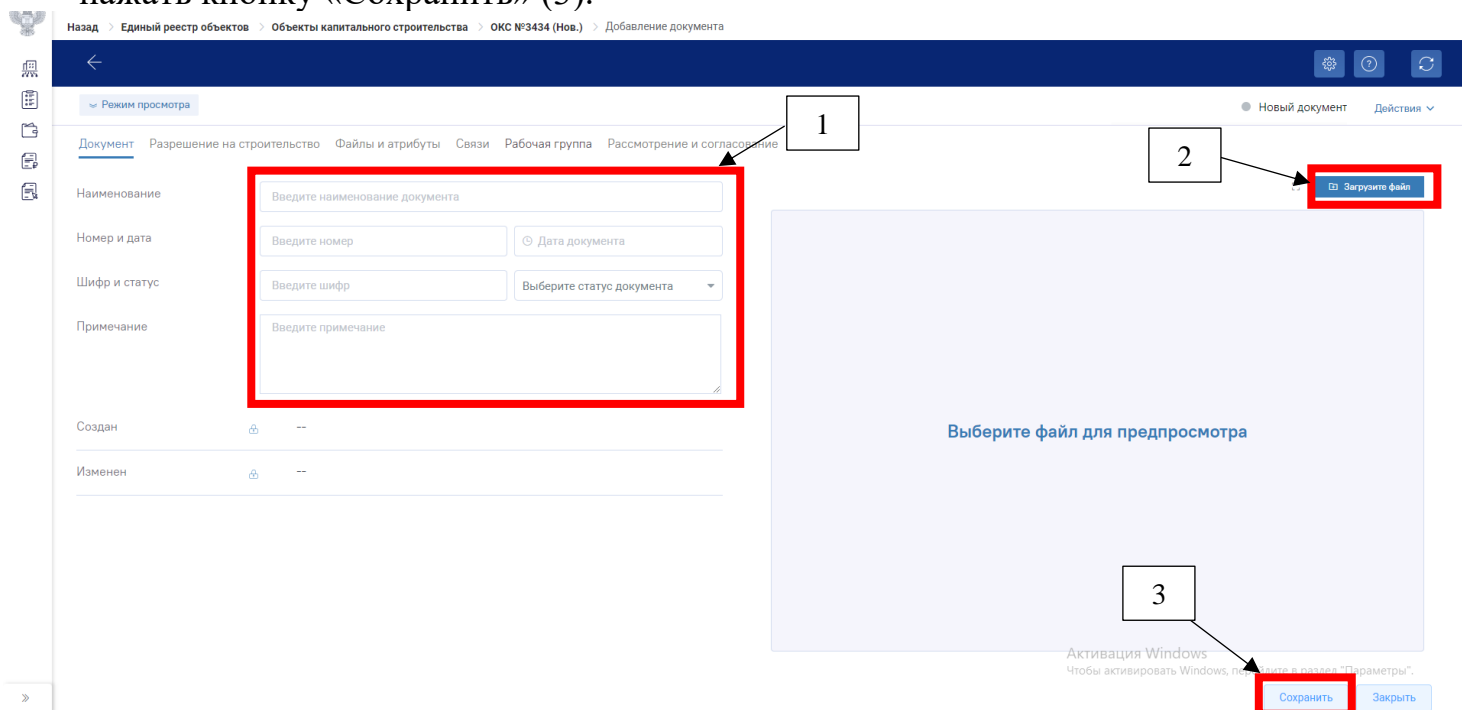
2. Перейдите в раздел «Документы». Нажать на кнопку «Создать +» и выбрать «Документ».

The screenshot shows the 'Документы' section. The 'Документы' tab is selected in the top navigation bar. Below the navigation bar, there are buttons for 'Документы', 'Комплекты', 'Запросы на документы', and 'Рассмотрение и согласование'. The 'Документы' button is highlighted with a red box. Below the buttons, there is a 'Создать +' button, also highlighted with a red box. A dropdown menu is open under 'Создать +' showing the option 'Документ' highlighted with a red box. Below the dropdown, there is a table with columns: 'Номер документа', 'Дата документа', 'Наименование', 'Вид документа', 'ЕКНМ (Единый катало...', 'Именено (дата)', and 'Именено (сотрудник)'. The table is currently empty. At the bottom right, there are 'Сохранить' and 'Закрыть' buttons.

3. Открывается диалоговое окно «Добавление документа». Из выпадающего списка необходимо выбрать «Разрешение на ввод объекта в эксплуатацию» и нажать кнопку «Далее».



4. Открывается диалоговое окно, в котором необходимо заполнить пустые поля (1). Разрешение на ввод объекта в эксплуатацию можно подгрузить, нажав на кнопку «Загрузить файл» (2). После заполнения и добавления файлов необходимо нажать кнопку «Сохранить» (3).



Актуализация проектных сроков (даты ЗПО, ИРД, ПИР, СМР, ввода в эксплуатацию, оформления прав)

1. В карточке ОКС перейдите в раздел «Подробнее об объекте».

The screenshot shows the 'Подробнее об объекте' (Details about the object) section. The breadcrumb navigation is: Назад > Единый реестр объектов > Объекты капитального строительства > ОКС №3434 (Нов.). The main title is 'Строительство дорожной инфраструктуры к земельным участкам, предназначенным для жилищного строительства в Богородском муниципальном районе 2 этап'. The left sidebar contains a navigation menu with 'Подробнее об объекте' highlighted in red. The main content area displays the following information:

- Код объекта:** 1de52ae8-9bc4-45ec-91bd-b18f0e724bd9
- Тип строительства:** Линейный объект
- Вид строительства:** Строительство
- Функциональное назначение:** 04.01.001.099 Прочие объекты
- Субъект РФ:** Нижегородская область
- Муниципальное образование:** Богородский муниципальный округ
- Состояние объекта:** СМР
- Состояние площадки:** Свободна, передана
- Разрешение на строительство:** Значение не задано
- Описание объекта:** Значение не задано
- Эффект от реализации:** Значение не задано

On the right side, there are sections for 'Финансирование' (Capital expenditures: 0), 'Законтрактовано' (Contracted: 0), 'Проблемные вопросы' (Problematic issues: 0), and 'Характеристики объекта' (Object characteristics).

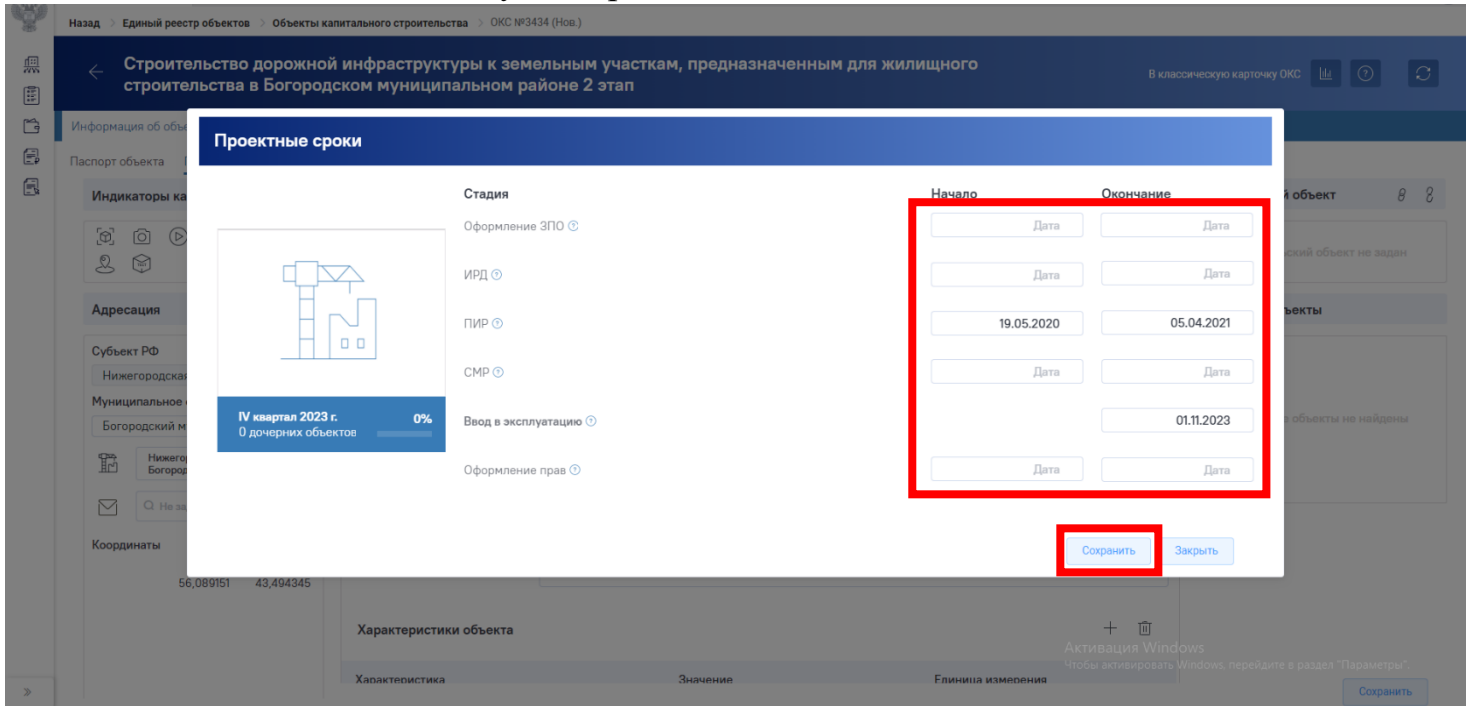
2. Перейдите в модальное окно «Проектные сроки».

The screenshot shows the 'Проектные сроки' (Project deadlines) modal window. The breadcrumb navigation is: Назад > Единый реестр объектов > Объекты капитального строительства > ОКС №3434 (Нов.). The main title is 'Строительство дорожной инфраструктуры к земельным участкам, предназначенным для жилищного строительства в Богородском муниципальном районе 2 этап'. The left sidebar contains a navigation menu with 'Подробнее об объекте' highlighted in red. The main content area displays the following information:

- Код объекта:** 1de52ae8-9bc4-45ec-91bd-b18f0e724bd9
- Вид строительства:** Линейный объект
- Функциональное назначение:** 04.01.001.099 Прочие объекты
- Состояние объекта:** СМР
- Состояние площадки:** Свободна, передана
- Описание объекта:** Приведите краткую информацию об объекте строительства, выполняемых им функциях, работах на объекте.
- Эффект от реализации:** Приведите общее описание ожидаемого или достигнутого эффекта от реализации проекта, значения целевых показателей.

The 'Проектные сроки' (Project deadlines) section is highlighted in red, showing a date of 01.11.2023. The right sidebar contains sections for 'Родительский объект' (Parent object) and 'Дочерние объекты' (Child objects).

3. После перехода откроется диалоговое окно «Проектные сроки» в котором можно откорректировать проектные сроки объекта. После корректировки необходимо нажать кнопку «Сохранить».



Добавление договоров. Добавление требований к ТИМ в договоре.

1. Добавление нового договора.

1.1. В карточке ОКС перейдите в «Классическую карточку ОКС».

Назад > Единый реестр объектов > Объекты капитального строительства > ОКС №3434 (Нов.)

Строительство дорожной инфраструктуры к земельным участкам, предназначенным для жилищного строительства в Богородском муниципальном районе 2 этап

В классическую карточку ОКС

Информация об объекте | Управление проектами | Бюджетирование | Исполнение | Документация | Информационный обмен

Паспорт объекта | Подробнее об объекте | Земельные участки | Ход строительства

Код объекта: 1de52ae8-9bc4-45ec-91bd-b18f0e724bd9

Тип строительства: Линейный объект

Вид строительства: Строительство

Функциональное назначение: 04.01.001.099 Прочие объекты

Субъект РФ: Нижегородская область

Муниципальное образование: Богородский муниципальный округ

Состояние объекта: СМР

Состояние площадки: Свободна, передана

Разрешение на строительство: Значение не задано

Описание объекта: Значение не задано

Эффект от реализации: Значение не задано

IV квартал 2023 г. 0%
0 дочерних объектов

Оформление ЗПО даты не указаны	0 / 0
ИРД даты не указаны	0 / 0
ПИР 19.05.2020 - 05.04.2021	0 / 0
СМР даты не указаны	0 / 0
Оформление прав на ОКС даты не указаны	0 / 0

Действия

Финансирование руб.

Капитальные затраты	0
ЛБО	0
Другие источники	0

Законтрактовано

Профинансировано	0
Освоено	0

Проблемные вопросы

Аварийные и чрезвычай. ситуации	0
Социальные проблемы	0
Технологические проблемы	0
Договорные вопросы	0
Земельно-имущественные вопр...	0
Организационные проблемы	0
Финансовые вопросы	0

Характеристики объекта

Активация Windows
Чтобы активировать Windows, перейдите в раздел "Параметры".

1.2. В классической карточке ОКС необходимо открыть блок «Финансовый мониторинг».

Назад > Единый реестр объектов > Объекты капитального строительства > ОКС №3434 (Нов.) > ОКС №3434 (Класс.)

Информация об объекте | Документация | **Финансовый мониторинг** | Закупки

В новую карточку ОКС

УИН - не определен | Код объекта (Федеральный) - не определен | Ссылка

Строительство дорожной инфраструктуры к земельным участкам, предназначенным для жилищного

Основная информация | Календарно-сетевой график | Организации и участники | ГСН | Атрибуты | Источники финансирования | Фотоотчет | Видеотрансляции | Подобъекты | 3D модель | Примечания | Земельные участ

Адрес: Строительный | Почтовый

Субъект РФ: Нижегородская область

Муниципальное образование: Богородский муниципальный округ

Строительный адрес: Нижегородская область, Богородский муниципальный округ, город Богородск.

Функциональное назначение: 04.01.001.099 Прочие объекты

Вид строительства: Строительство

Техническое описание: Укажите техническое описание

> Дополнительная информация

Видеотрансляции | Фотоотчеты

Нет изображения

Активация Windows
Чтобы активировать Windows, перейдите в раздел "Параметры".

Сохранить | Закрыть

1.3. Выбрать вкладку «Договоры». Для добавления новых договоров необходимо нажать на «+».

Назад > Единый реестр объектов > Объекты капитального строительства > ОКС №3434 (Нов.) > ОКС №3434 (Класс.)

Информация об объекте | Документация | Финансовый мониторинг | Закупки | В новую карточку ОКС

УИН - не определен | Код объекта (Федеральный) - не определен | Ссылка

Мониторинг | План финансирования | **Договоры** | Факт финансирования | Факт освоения

С +

Номер	Номер ЕИС	Дата заключения конт...	Дата начала работ	Срок выполнения работ	Продолжительность р...	Срок действия с	Срок действия по	Срок оплаты с
		Дата	Дата	Дата		Дата	Дата	Дата

Активация Windows
Чтобы активировать Windows, перейдите в раздел "Параметры".

Сохранить | Закрыть

1.4. Откроется диалоговое окно «Договор» в котором нужно заполнить пустующие поля. После заполнения необходимо нажать кнопку «Сохранить».

Назад > Единый реестр объектов > Объекты капитального строительства > ОКС №3434 (Нов.) > ОКС №3434 (Класс.)

Информация об объекте | Документация | Финансовый мониторинг | Закупки | В новую карточку ОКС

УИН - не определен | Код объекта (Федеральный) - не определен | Ссылка

Мониторинг | План финансирования | Договоры | Факт финансирования | Факт освоения

С +

Основная информация | Этапы реализации | Финансирование | Освоение | Обеспечения | Журнал событий | Закупки

Договор № от

Номер ЕИС ППЗ

Вид государственного контракта

Предмет договора

Объект

Бюджетный период + Основной контрагент Плановая дата продления

Срок действия - Срок оплаты -

Сохранить | Закрыть

Активация Windows
Чтобы активировать Windows, перейдите в раздел "Параметры".

Сохранить | Закрыть

2. Добавление требований к ТИМ в договоре.

2.1. Необходимо сделать двойной щелчок на договоре.

Назад > Единый реестр объектов > Объекты капитального строительства > ОКС №3434 (Нов.) > ОКС №3434 (Класс.)

Информация об объекте | Документация | Финансовый мониторинг | Закупки | В новую карточку ОКС

УИН - не определен | Код объекта (Федеральный) - не определен | Ссылка

Мониторинг | План финансирования | **Договоры** | Факт финансирования | Факт освоения

Номер	Номер ЕИС	Дата заключения конт...	Дата начала работ	Срок выполнения работ	Продолжительность р...	Срок действия с	Срок действия по	Срок оплаты с
1111	11111	11.11.2000			0			

двойной щелчок

Активация Windows
Чтобы активировать Windows, перейдите в раздел "Параметры".
Сохранить | Закрыть

2.2. Откроется информация о договоре. Если в договоре прописаны требования к ТИМ, то необходимо поставить галочку в квадратике рядом с «Требования к ТИМ в договоре». После этого необходимо нажать кнопку «Сохранить».

Назад > Единый реестр объектов > Объекты капитального строительства > ОКС №3434 (Нов.) > ОКС №3434 (Класс.) > Договор №1111 от 2000-11-11

Основная информация | Субподрядчики | Этапы реализации | Финансирование | Освоение | Обеспечения | Журнал событий | Закупки

Договор №1111 от 11.11.2000 | Договор субподряда | Подготовка

Номер ЕИС: - | Контракт с таким номером не найден | ппз

Вид государственного контракта: Прочие

Предмет договора: пррррррп

Наименование объекта: Строительство дорожной инфраструктуры к земельным участкам, предназначенным для жилищного строительства в Богородском муниципальном районе 2 этап

Бюджетный период: - | Основной контрагент: + | Плановая дата продления: -

Срок действия: - | Срок оплаты: -

Срок исполнения: - | Фактическое исполнение: -

Вид документа: -

Требования к ТИМ в договоре

В договоре установлены требования к ТИМ из НОСТРОЙ

Активация Windows
Чтобы активировать Windows, перейдите в раздел "Параметры".
Сохранить | Обновить | Закрыть

24.05.2024 16:05

Добавление периодов и этапов договора

1. В карточке ОКС перейдите в «Классическую карточку ОКС».

The screenshot shows the 'Classical OCS Card' for a construction project. The breadcrumb navigation is: **Назад** > Единый реестр объектов > Объекты капитального строительства > ОКС №3434 (Нов.)

The main title is: **Строительство дорожной инфраструктуры к земельным участкам, предназначенным для жилищного строительства в Богородском муниципальном районе 2 этап**. A red box highlights the button: **В классическую карточку ОКС**.

The left sidebar contains a progress indicator for the 4th quarter of 2023, showing 0% completion for 0 sub-objects. A list of milestones includes: Оформление ЗПО (0/0), ИРД (0/0), ПИР (0/0), СМР (0/0), and Оформление прав на ОКС (0/0).

The main content area displays object details:

- Код объекта: 1de52ae8-9bc4-45ec-91bd-b18f0e724bd9
- Тип строительства: Линейный объект
- Вид строительства: Строительство
- Функциональное назначение: 04.01.001.099 Прочие объекты
- Субъект РФ: Нижегородская область
- Муниципальное образование: Богородский муниципальный округ
- Состояние объекта: СМР
- Состояние площадки: Свободна, передана
- Разрешение на строительство: Значение не задано
- Описание объекта: Значение не задано
- Эффект от реализации: Значение не задано

On the right, there are sections for 'Financing' (Capital expenditures: 0, LBO: 0, Other sources: 0), 'Contracted' (0), 'Problematic issues' (0), and 'Object Characteristics'.

2. В классической карточке ОКС необходимо открыть блок «Финансовый мониторинг».

The screenshot shows the 'Financial Monitoring' block within the 'Classical OCS Card'. The breadcrumb navigation is: **Назад** > Единый реестр объектов > Объекты капитального строительства > ОКС №3434 (Нов.) > ОКС №3434 (Класс.)

The main title is: **Строительство дорожной инфраструктуры к земельным участкам, предназначенным для жилищного**. A red box highlights the button: **Финансовый мониторинг**.

The left sidebar shows the 'Financial Monitoring' section with a 'Ссылка' link.

The main content area displays the 'Financial Monitoring' form:

- Адрес: Строительный / Почтовый
- Субъект РФ: Нижегородская область
- Муниципальное образование: Богородский муниципальный округ
- Строительный адрес: Нижегородская область, Богородский муниципальный округ, город Богородск
- Функциональное назначение: 04.01.001.099 Прочие объекты
- Вид строительства: Строительство
- Техническое описание: Укажите техническое описание

On the right, there are buttons for 'Видеотрансляция' and 'Фотоотчеты'. A large camera icon is present with the text: **Нет изображения**.

At the bottom, there are buttons for 'Сохранить' and 'Закрыть'.

3. Выбрать вкладку «Договоры» и сделать двойной щелчок на договоре. Откроется основная информация договора.

Назад > Единый реестр объектов > Объекты капитального строительства > ОКС №3434 (Нов.) > ОКС №3434 (Класс.)

Информация об объекте | Документация | **Финансовый мониторинг** | Закупки | В новую карточку ОКС

УИН - не определен | Код объекта (Федеральный) - не определен | Ссылка

Мониторинг | План финансирования | **Договоры** | Факт финансирования | Факт освоения

Номер	Номер ЕИС	Дата заключения конт...	Дата начала работ	Срок выполнения работ	Продолжительность р...	Срок действия с	Срок действия по	Срок оплаты с
1111	11111	11.11.2000			0			

ДВОЙНОЙ ЩЕЛЧОК

Активация Windows
Чтобы активировать Windows, перейдите в раздел "Параметры".
Сохранить | Закрыть

4. Нажать на блок «Этапы реализации».

Назад > Единый реестр объектов > Объекты капитального строительства > ОКС №3434 (Нов.) > ОКС №3434 (Класс.) > Договор №1111 от 2000-11-11

Основная информация | Субподрядчики | **Этапы реализации** | Финансирование | Освоение | Обеспечения | Журнал событий | Закупки

Договор №1111 от 11.11.2000 | Договор субподряда | Подготовка

Номер ЕИС: - | Контракт с таким номером не найден | ппз

Вид государственного контракта: Прочие

Предмет договора: пррррррп

Наименование объекта: Строительство дорожной инфраструктуры к земельным участкам, предназначенным для жилищного строительства в Богородском муниципальном районе 2 этап

Бюджетный период: - | Основной контрагент: + | Плановая дата продления: -

Срок действия: - | Срок оплаты: -

Срок исполнения: - | Фактическое исполнение: -

Вид документа: -

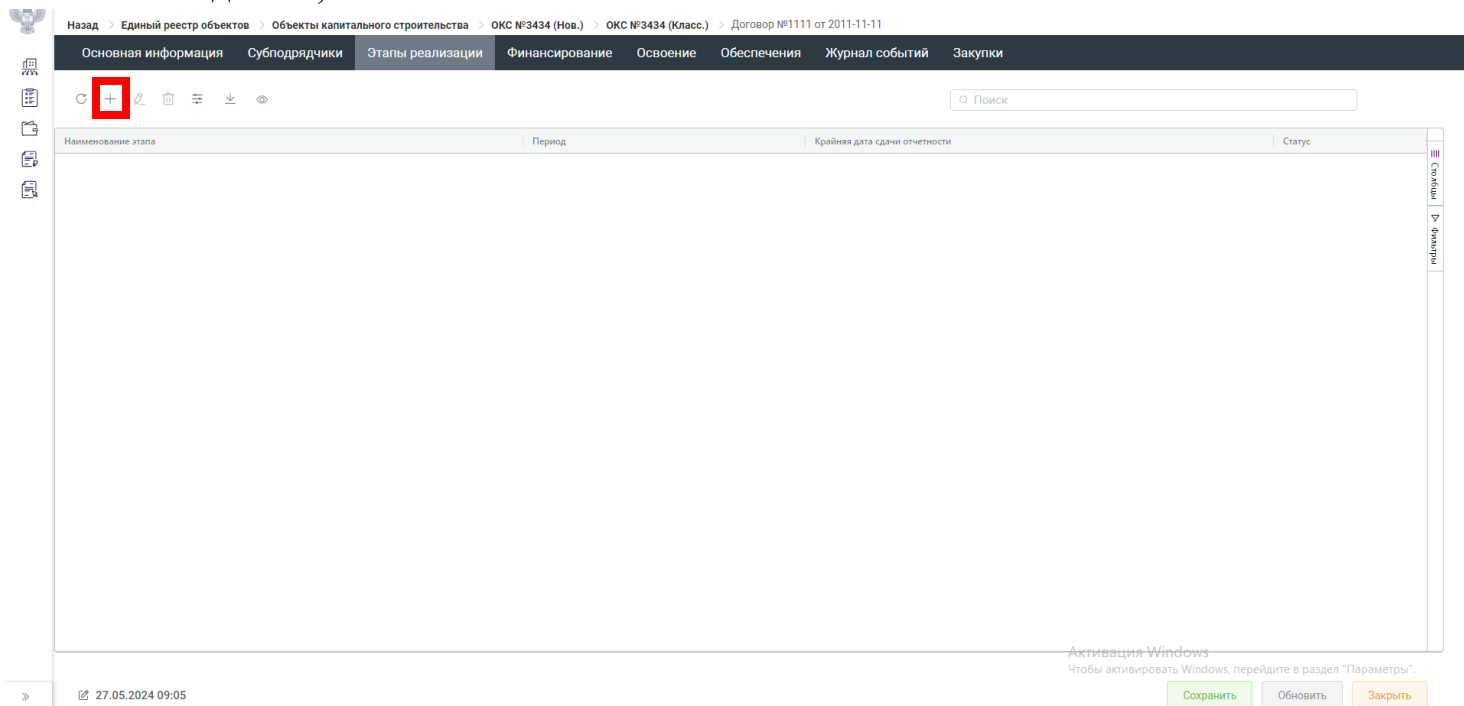
Требования к ТИМ в договоре

В договоре установлены требования к ТИМ из НОСТРОЙ

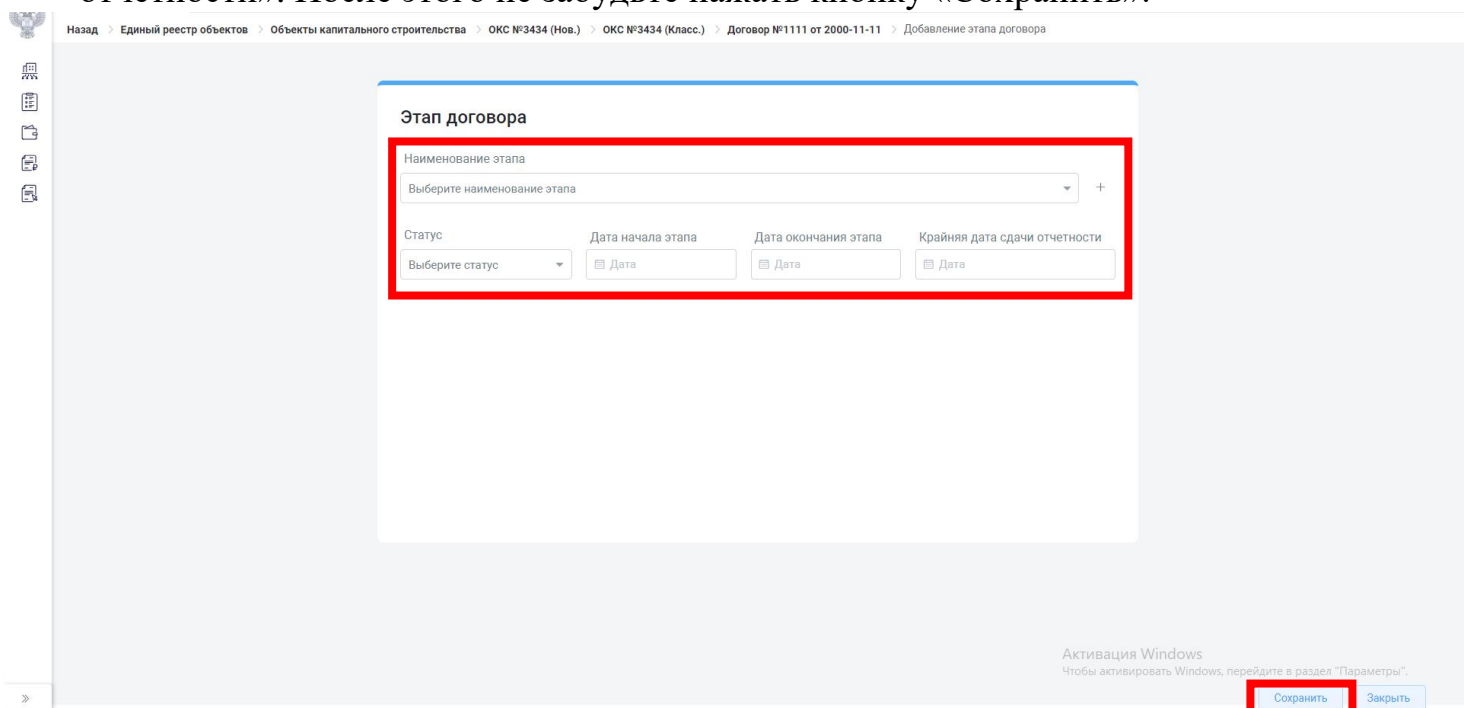
24.05.2024 16:05

Активация Windows
Чтобы активировать Windows, перейдите в раздел "Параметры".
Сохранить | Обновить | Закрыть

5. В блоке «Этапы реализации» необходимо добавить этапы договора. Это можно сделать, нажав на «+».



6. В открывшемся окне «Этап договора» необходимо выбрать из выпадающих списков «Наименование этапа» и «Статус», а также необходимо заполнить поля: «Дата начала этапа», «Дата окончания этапа» и «Крайняя дата сдачи отчетности». После этого не забудьте нажать кнопку «Сохранить».



Добавление закупки

1. В карточке ОКС перейдите в «Классическую карточку ОКС».

Назад > Единый реестр объектов > Объекты капитального строительства > ОКС №3434 (Нов.)

Строительство дорожной инфраструктуры к земельным участкам, предназначенным для жилищного строительства в Богородском муниципальном районе 2 этап

В классическую карточку ОКС

Информация об объекте | Управление проектами | Бюджетирование | Исполнение | Документация | Информационный обмен

Паспорт объекта | Подробнее об объекте | Земельные участки | Ход строительства

Код объекта 1de52ae8-9bc4-45ec-91bd-b18f0e724bd9

Тип строительства Линейный объект

Вид строительства Строительство

Функциональное назначение 04.01.001.099 Прочие объекты

Субъект РФ Нижегородская область

Муниципальное образование Богородский муниципальный округ

Состояние объекта СМР

Состояние площадки Свободна, передана

Разрешение на строительство Значение не задано

Описание объекта Значение не задано

Эффект от реализации Значение не задано

IV квартал 2023 г. 0%
0 дочерних объектов

- Оформление ЗПО даты не указаны 0 / 0
- ИРД даты не указаны 0 / 0
- ПИР 19.05.2020 - 05.04.2021 0 / 0
- СМР даты не указаны 0 / 0
- Оформление прав на ОКС даты не указаны 0 / 0

Финансирование руб.

Капитальные затраты	0
ЛБО	0
Другие источники	0

Законтрактовано 0

Профинансировано	0
Освоено	0

Проблемные вопросы

Аварийные и чрезвычай. ситуации	0
Социальные проблемы	0
Технологические проблемы	0
Договорные вопросы	0
Земельно-имущественные вопр...	0
Организационные проблемы	0
Финансовые вопросы	0

Характеристики объекта

Активация Windows
Чтобы активировать Windows, перейдите в раздел "Параметры".

2. В классической карточке ОКС необходимо открыть блок «Закупки».

Назад > Единый реестр объектов > Объекты капитального строительства > ОКС №3434 (Нов.) > ОКС №3434 (Класс.)

Информация об объекте | Документация | Финансовый мониторинг | **Закупки** | В новую карточку ОКС

УИН - не определен Код объекта (Федеральный) - не определен Ссылка

Позиции плана закупки (ППЗ) | Закупочные процедуры (ЗП)

Все | Только лоты

Поиск

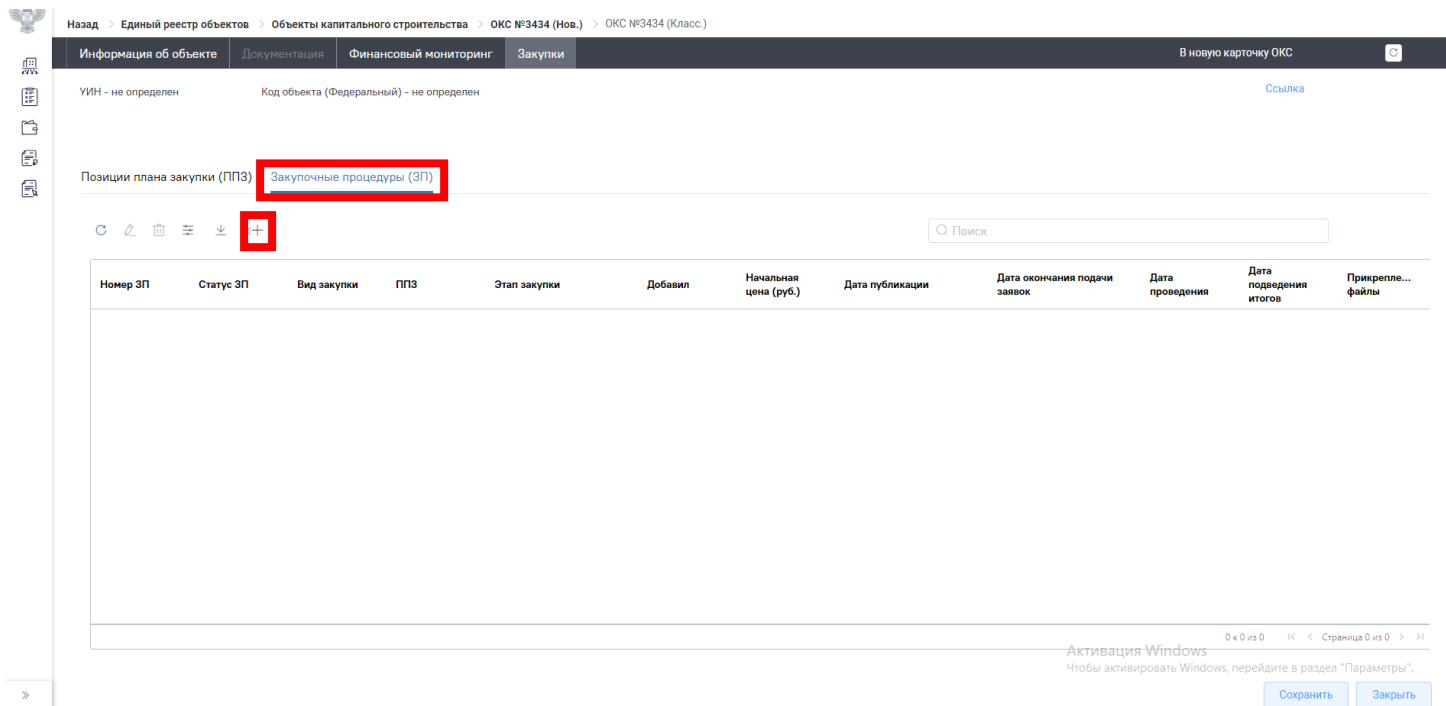
Номер ППЗ	Статус ППЗ	НМЦ с НДС, руб.	Описание предмета закупки	Добавил	Прикрепленные файлы
-----------	------------	-----------------	---------------------------	---------	---------------------

0 x 0 из 0 | Страница 0 из 0

Активация Windows
Чтобы активировать Windows, перейдите в раздел "Параметры".

Сохранить | Закрыть

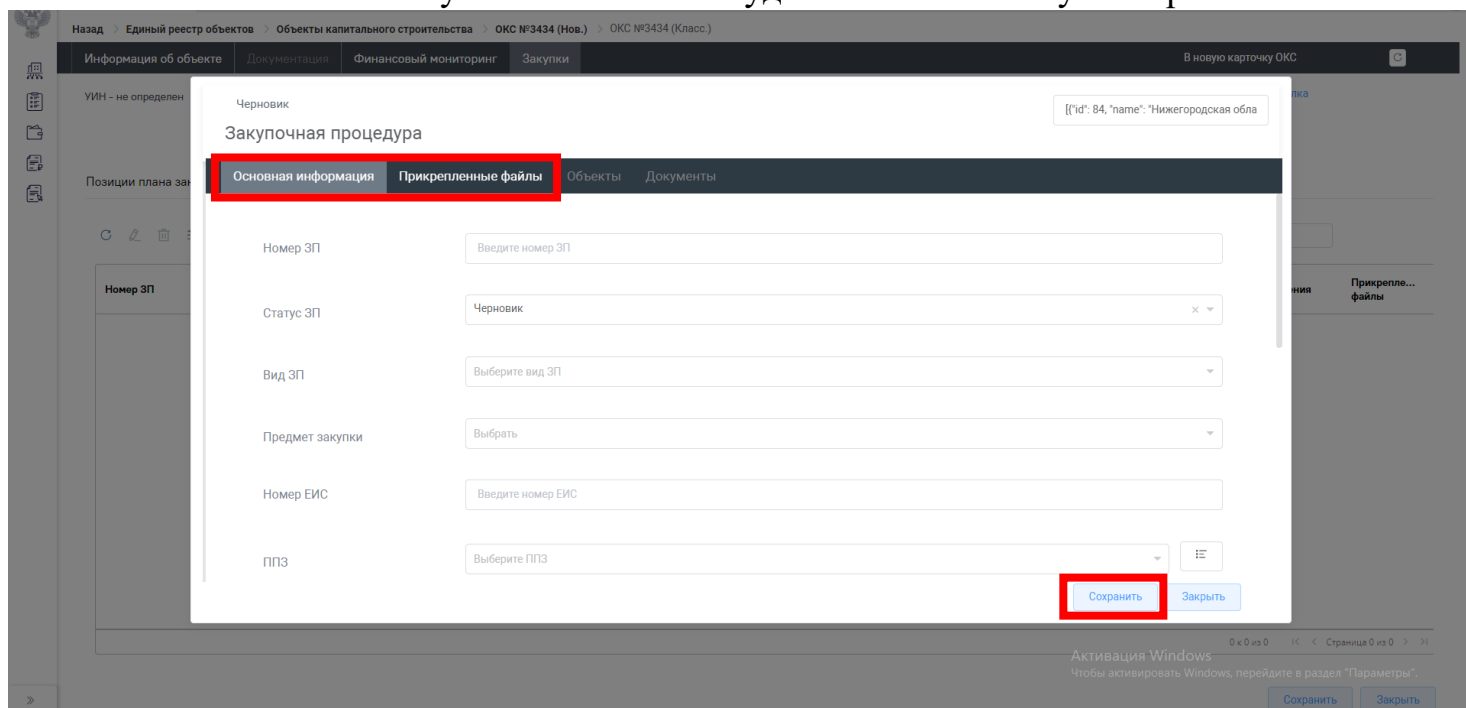
3. Перейти во вкладку «Закупочные процедуры (ЗП)». Чтобы добавить закупку нажмите «+».



4. Откроется диалоговое окно «Закупочная процедура».

Во вкладке «Основная информация» необходимо заполнить пустые поля. Во вкладке «Прикрепленные файлы» прикрепляются документы.

После заполнения пустых полей не забудьте нажать кнопку «Сохранить».



Добавление и заполнение календарно-сетевого графика

1. В карточке ОКС перейдите в блок «Управление проектами».

Назад > Объекты капитального строительства > ОКС №3442 (Нов.)

Учебный корпус на 200 мест на территории МБОУ «Школа № 7»

В классическую карточку ОКС

Информация об объекте **Управление проектами** Бюджетирование Исполнение Документация Информационный обмен

Паспорт объекта Подробнее об объекте Земельные участки Ход строительства

Код объекта eb57cd1f-66b5-4e26-a2f4-d089babf8c19

Тип строительства ОКС, (за исключением линейных)

Вид строительства Строительство

Функциональное назначение 02.03.002.099 Прочие объекты

Субъект РФ Нижегородская область

Муниципальное образование Богородский муниципальный округ

Состояние объекта Подготовка ПД

Состояние площадки Свободна

Разрешение на строительство Значение не задано

Описание объекта Значение не задано

Эффект от реализации Значение не задано

IV квартал 2025 г. 0%
0 дочерних объектов

- Оформление ЗПО
даты не указаны 0 / 0
- ИРД
даты не указаны 0 / 0
- ПИР
12.05.2021 - 31.03.2023 0 / 0
- СМР
даты не указаны 0 / 0
- Оформление прав на ОКС
даты не указаны 0 / 0

Финансирование руб.

Капитальные затраты	0
ЛБО	0
Другие источники	0

Законтрактовано 0

Профинансировано	0
Освено	0

Проблемные вопросы

Аварийные и чрезвычай. ситуации	0
Социальные проблемы	0
Технологические проблемы	0
Договорные вопросы	0
Земельно-имущественные вопр...	0
Организационные проблемы	0
Финансовые вопросы	0

Характеристики объекта

Активация Windows
Чтобы активировать Windows, перейдите в раздел "Параметры".

2. Перейти в раздел «Календарно-сетевой график» и нажать на кнопку «Все планы».

Назад > Объекты капитального строительства > ОКС №3442 (Нов.)

Учебный корпус на 200 мест на территории МБОУ «Школа № 7»

В классическую карточку ОКС

Информация об объекте Управление проектами Бюджетирование Исполнение Документация Информационный обмен

Управление участниками **Календарно-сетевой график** Учет рисков Проблемные вопросы Совещания и поручения Изменения

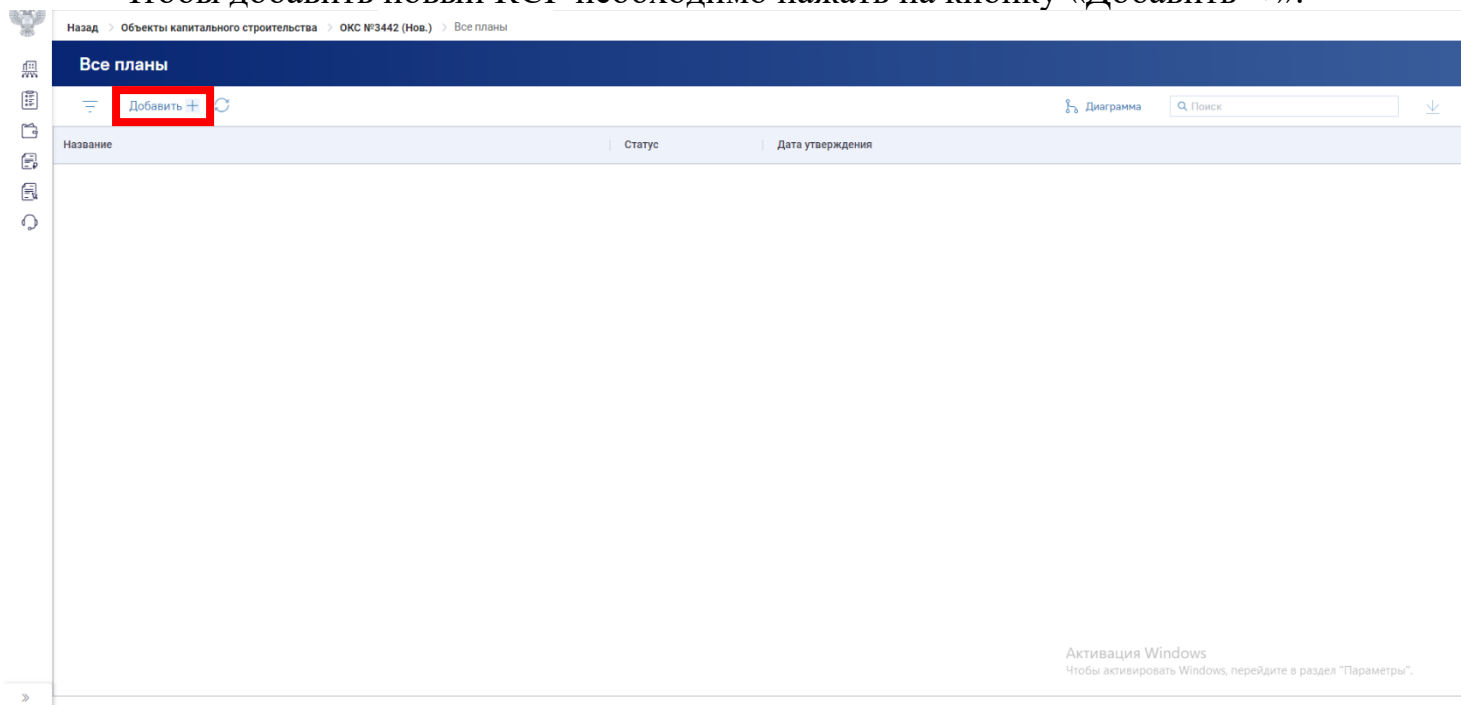
Все планы

Активация Windows
Чтобы активировать Windows, перейдите в раздел "Параметры".

Закреть

3. Откроется реестр «Все планы». В нем вы можете добавить и отредактировать календарно-сетевые графики (далее – КСГ) данного ОКСа.

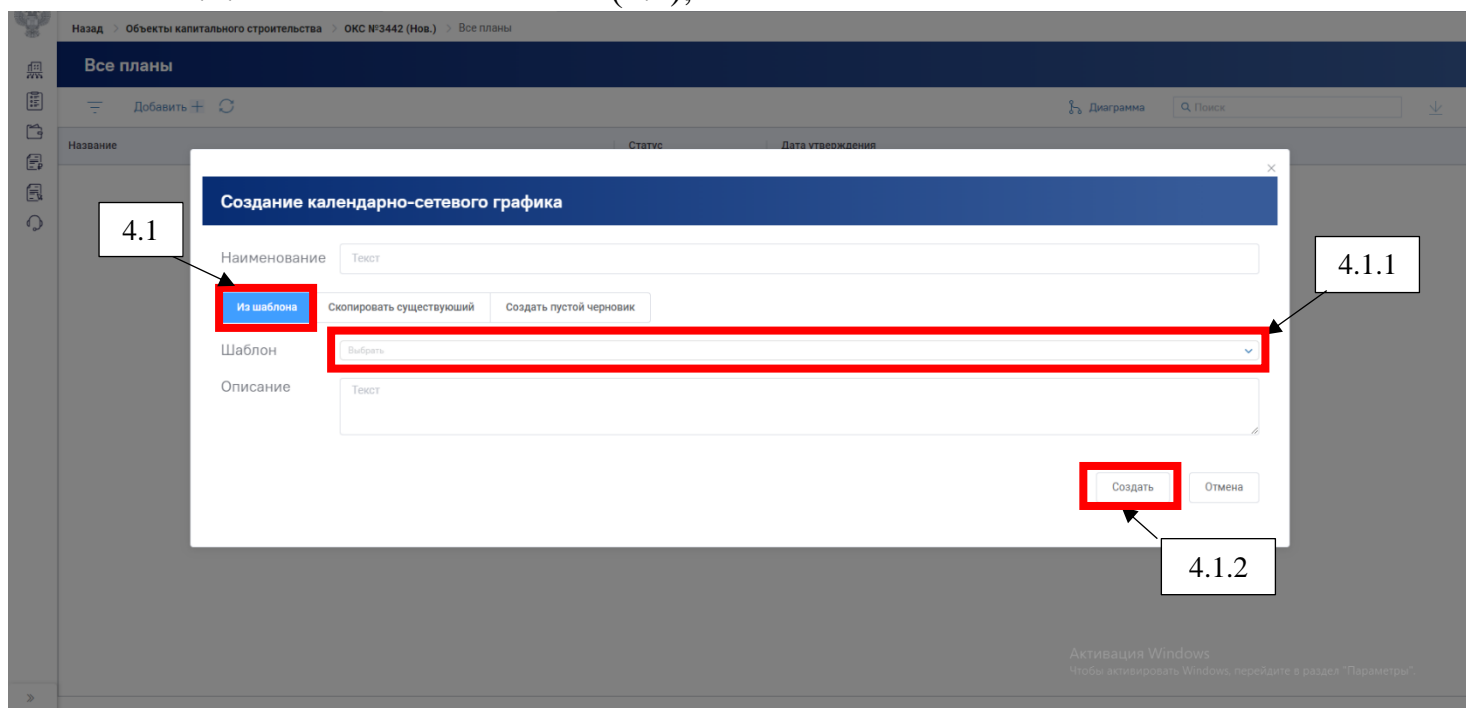
Чтобы добавить новый КСГ необходимо нажать на кнопку «Добавить +».



4. Откроется диалоговое окно «Создание календарно- сетевого графика».

Новый КСГ можно создать тремя способами:

4.1. Из готового Шаблона (4.1);



Если у Вас уже есть готовый КСГ формата *MPP, то его можно

подгрузить в шаблоны для дальнейшего использования в ИСУП.

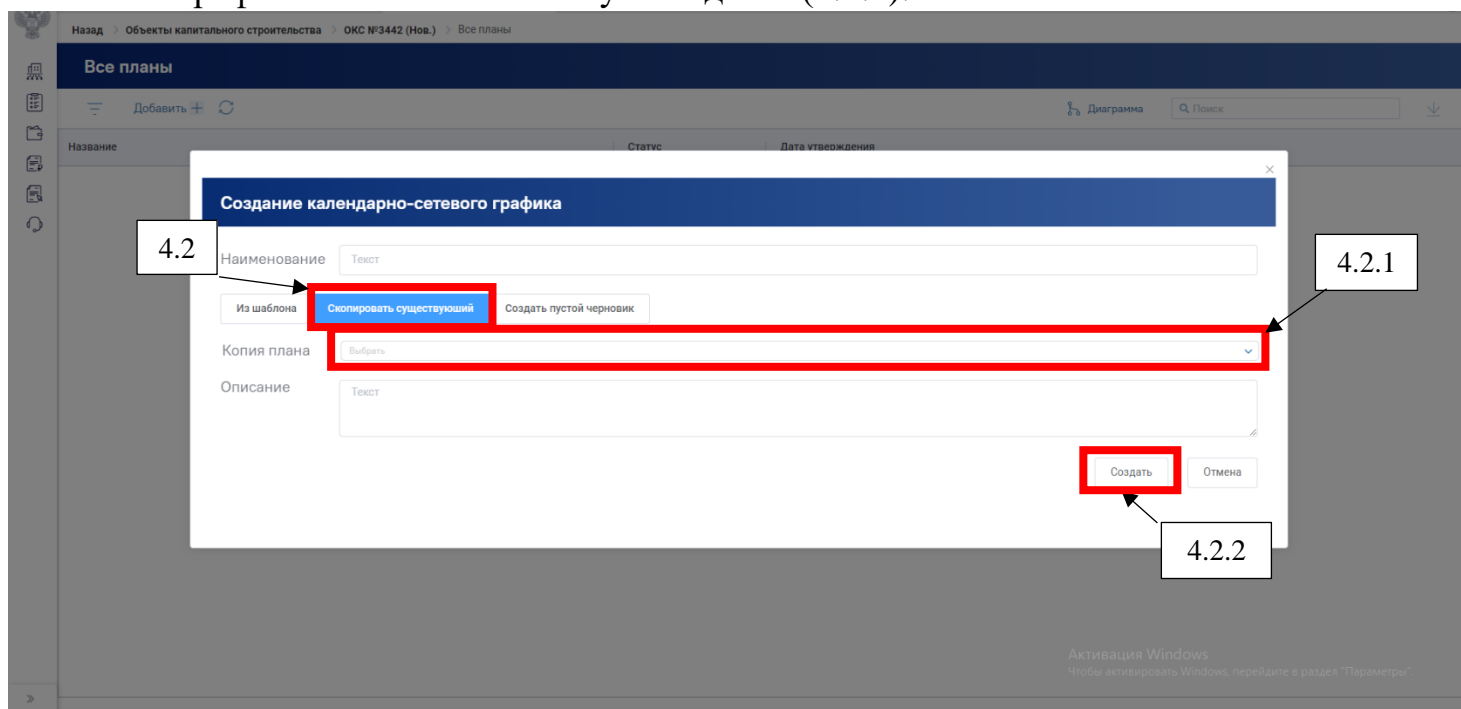
Подгрузка готового КСГ:

- Сообщить о желании использовать готовый КСГ администратору системы ИСУП (министерство строительства Нижегородской области). Сотрудники министерства строительства Нижегородской области подгрузят Ваш КСГ в ИСУП.
- После загрузки КСГ в ИСУП он появится в выпадающем списке «Шаблон» (4.1.1).

Чтобы воспользоваться подгруженным шаблоном необходимо найти его в выпадающем списке «Шаблон» (4.1.1) → нажать на него → заполнить пустые поля окна «Создание календарно-сетевого графика» → нажать кнопку «Создать» (4.1.2).

4.2. Скопировать существующий (4.2);

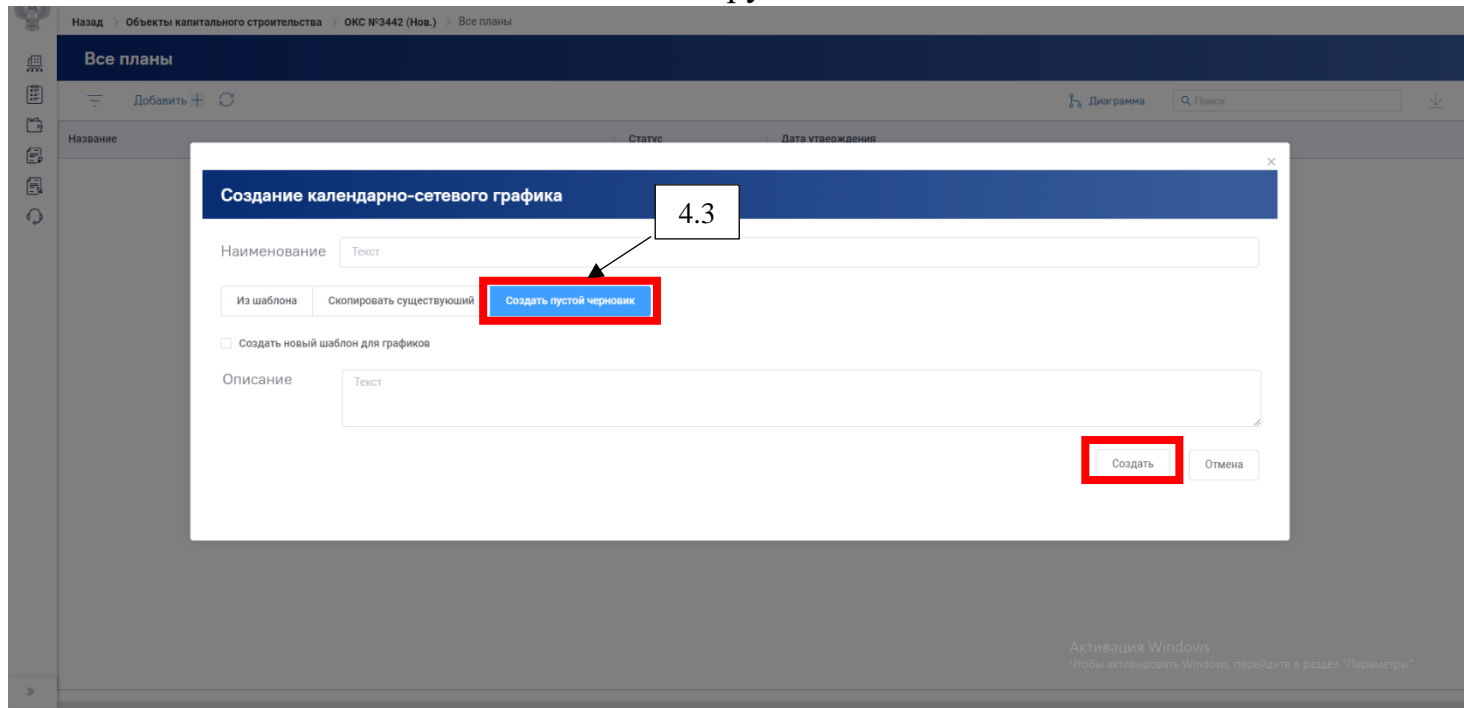
Чтобы воспользоваться копией КСГ, который уже существует в ИСУП, необходимо найти его в выпадающем списке «Копия плана» (4.2.1) → нажать на него → заполнить пустые поля окна «Создание календарно-сетевого графика» → нажать кнопку «Создать» (4.2.2).



4.3. Создать пустой черновик (4.3).

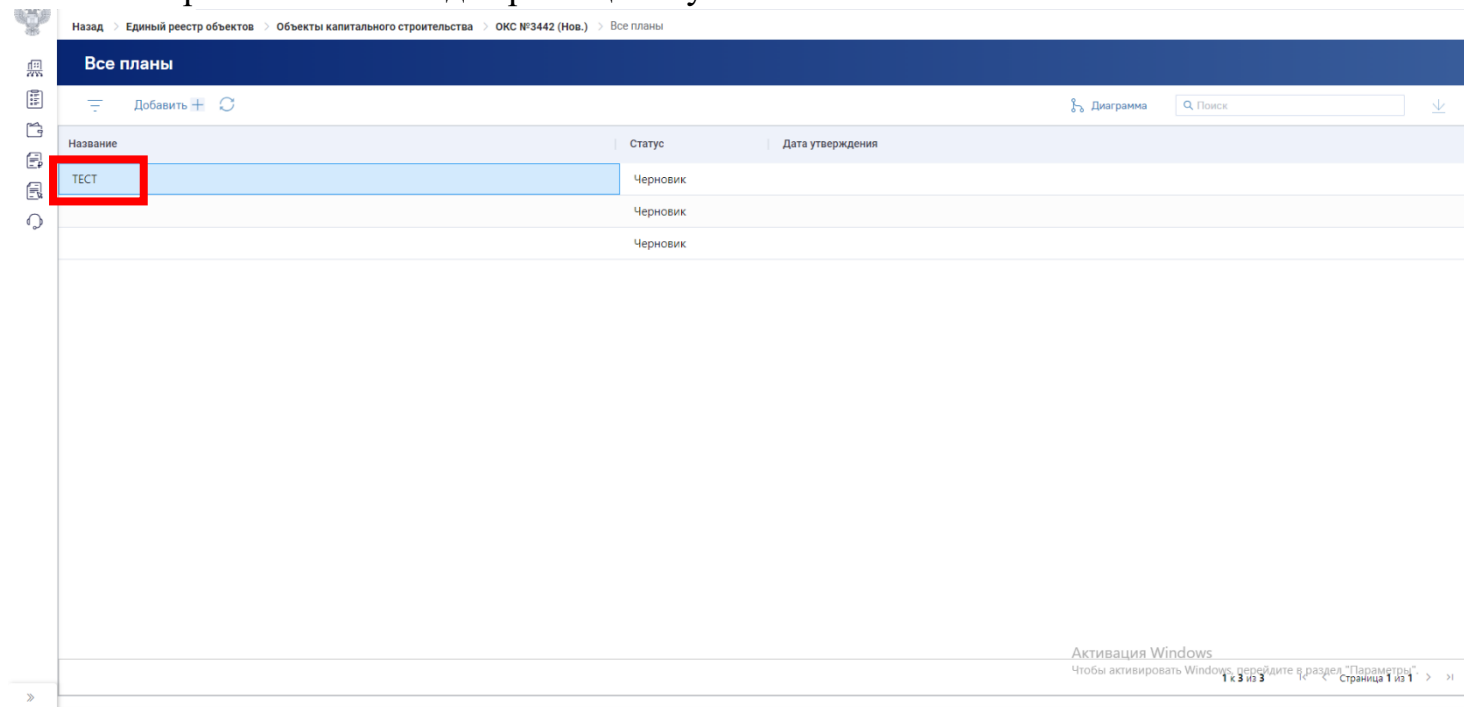
Чтобы создать пустой черновик КСГ необходимо заполнить пустые поля окна «Создание календарно-сетевого графика» и нажать кнопку «Создать».

Обратите внимание, что галочка на пункте «Создать новый шаблон для графика» ставится, если вы хотите в дальнейшем использовать данный КСГ, как шаблон для заполнения КСГ других ОКСов.



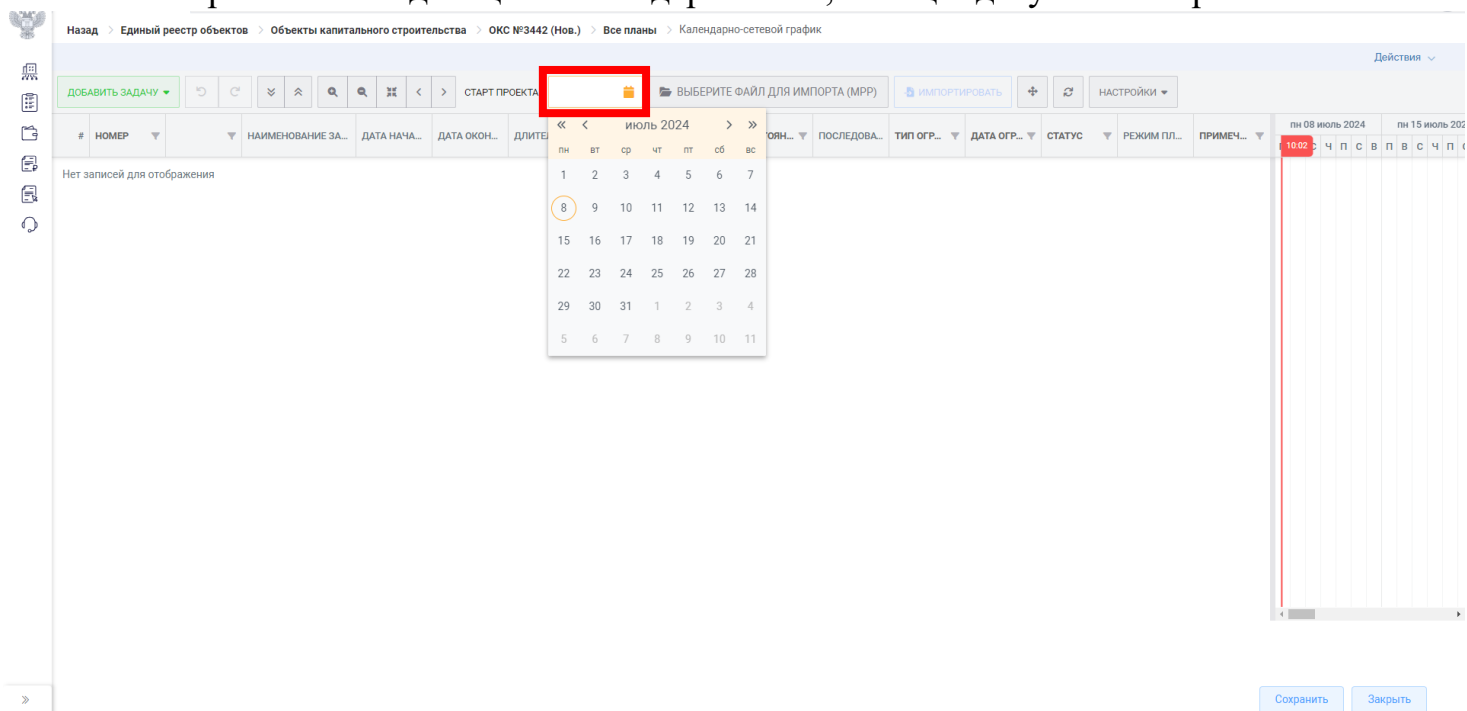
5. Созданный КСГ появится в реестре «Все планы».

Открыть его можно два раза щелкнув мышью на название КСГ.



6. Добавление старта проекта.

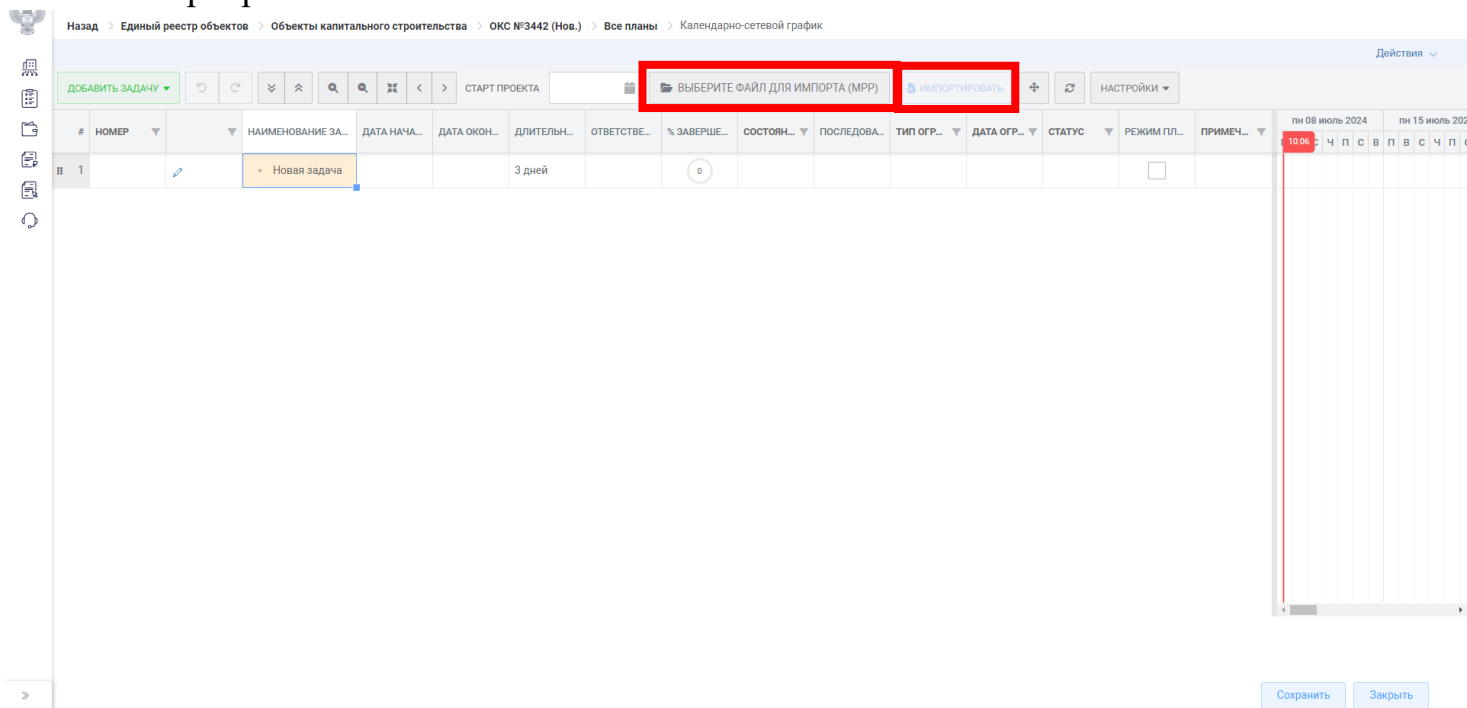
Для добавления даты начала проекта необходимо нажать в поле «Старт проекта» и выбрать из выпадающего календаря число, месяц и дату начала проекта.



The screenshot shows the software interface for project management. The breadcrumb trail is: Назад > Единый реестр объектов > Объекты капитального строительства > ОКС №3442 (Нов.) > Все планы > Календарно-сетевой график. The main toolbar includes a 'ДОБАВИТЬ ЗАДАЧУ' button, a search icon, and a 'СТАРТ ПРОЕКТА' field. A calendar dropdown menu is open over the 'СТАРТ ПРОЕКТА' field, showing the month of July 2024. The date '8' is circled in the calendar. Below the calendar is a table with columns: #, НОМЕР, НАИМЕНОВАНИЕ ЗА..., ДАТА НАЧА..., ДАТА ОКОН..., ДЛИТЕ..., and a grid for the calendar. The table is currently empty, with the text 'Нет записей для отображения' below it. On the right side, there are buttons for 'Сохранить' and 'Закрыть'.

7. Добавление готового файла с КСГ.

Если у вас есть уже готовый файл с КСГ формата *MPP, то его можно подгрузить с компьютера, нажав на кнопку «Выберите файл для импорта (MPP)», выбрав в открывшемся окне необходимый файл и после этого нажать на кнопку «Импортировать».

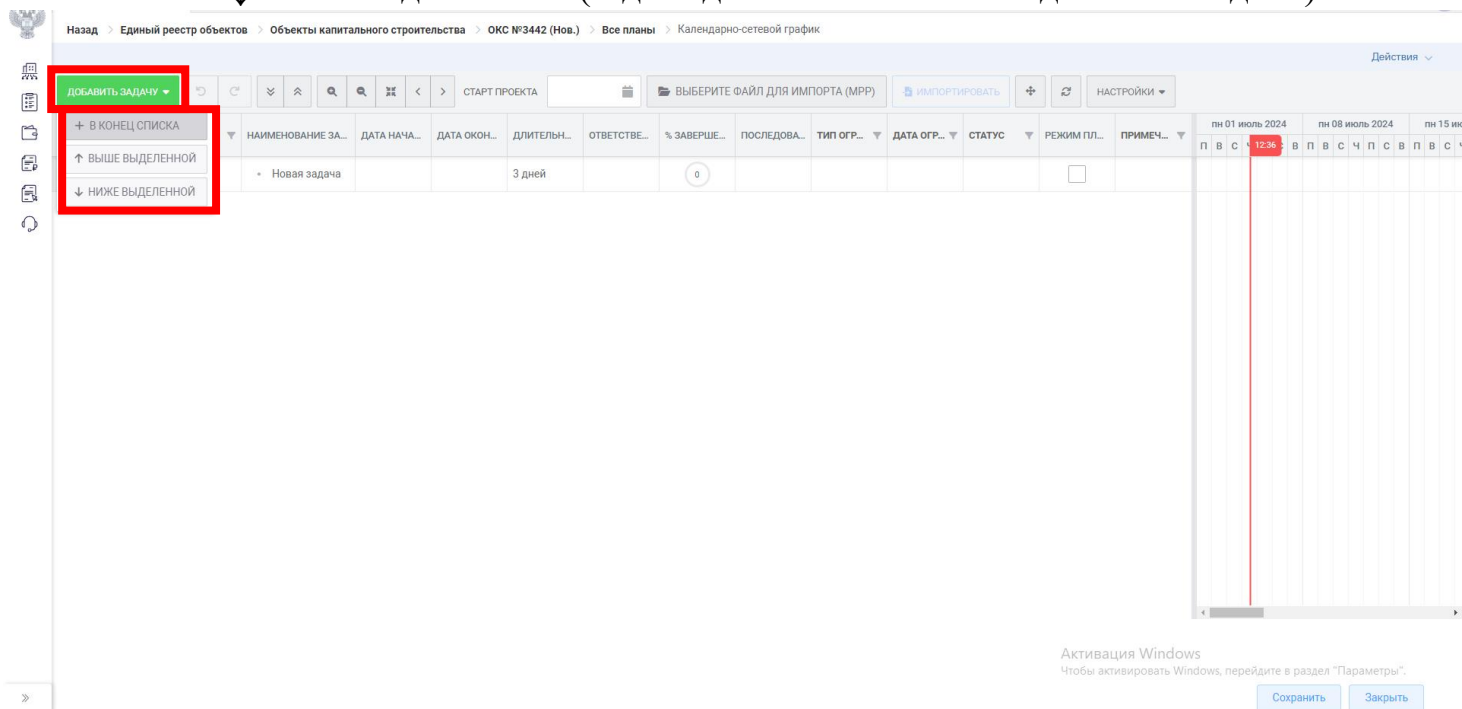


The screenshot shows the software interface for project management. The breadcrumb trail is: Назад > Единый реестр объектов > Объекты капитального строительства > ОКС №3442 (Нов.) > Все планы > Календарно-сетевой график. The main toolbar includes a 'ДОБАВИТЬ ЗАДАЧУ' button, a search icon, and a 'СТАРТ ПРОЕКТА' field. The 'ВЫБЕРИТЕ ФАЙЛ ДЛЯ ИМПОРТА (MPP)' button and the 'ИМПОРТИРОВАТЬ' button are highlighted with red boxes. Below the toolbar is a table with columns: #, НОМЕР, НАИМЕНОВАНИЕ ЗА..., ДАТА НАЧА..., ДАТА ОКОН..., ДЛИТЕЛЬНО..., ОТВЕТСТВЕ..., % ЗАВЕРШЕ..., СОСТОЯН..., ПОСЛЕДОВА..., ТИП ОГР..., ДАТА ОГР..., СТАТУС, РЕЖИМ ПЛ..., ПРИМЕЧ..., and a grid for the calendar. The table has one row with the following data: # 1, НОМЕР, НАИМЕНОВАНИЕ ЗА... Новая задача, ДАТА НАЧА..., ДАТА ОКОН..., ДЛИТЕЛЬНО... 3 дней, ОТВЕТСТВЕ..., % ЗАВЕРШЕ... 0, СОСТОЯН..., ПОСЛЕДОВА..., ТИП ОГР..., ДАТА ОГР..., СТАТУС, РЕЖИМ ПЛ..., ПРИМЕЧ..., and a grid for the calendar. On the right side, there are buttons for 'Сохранить' and 'Закрыть'.

8. Добавление новой задачи КСГ.

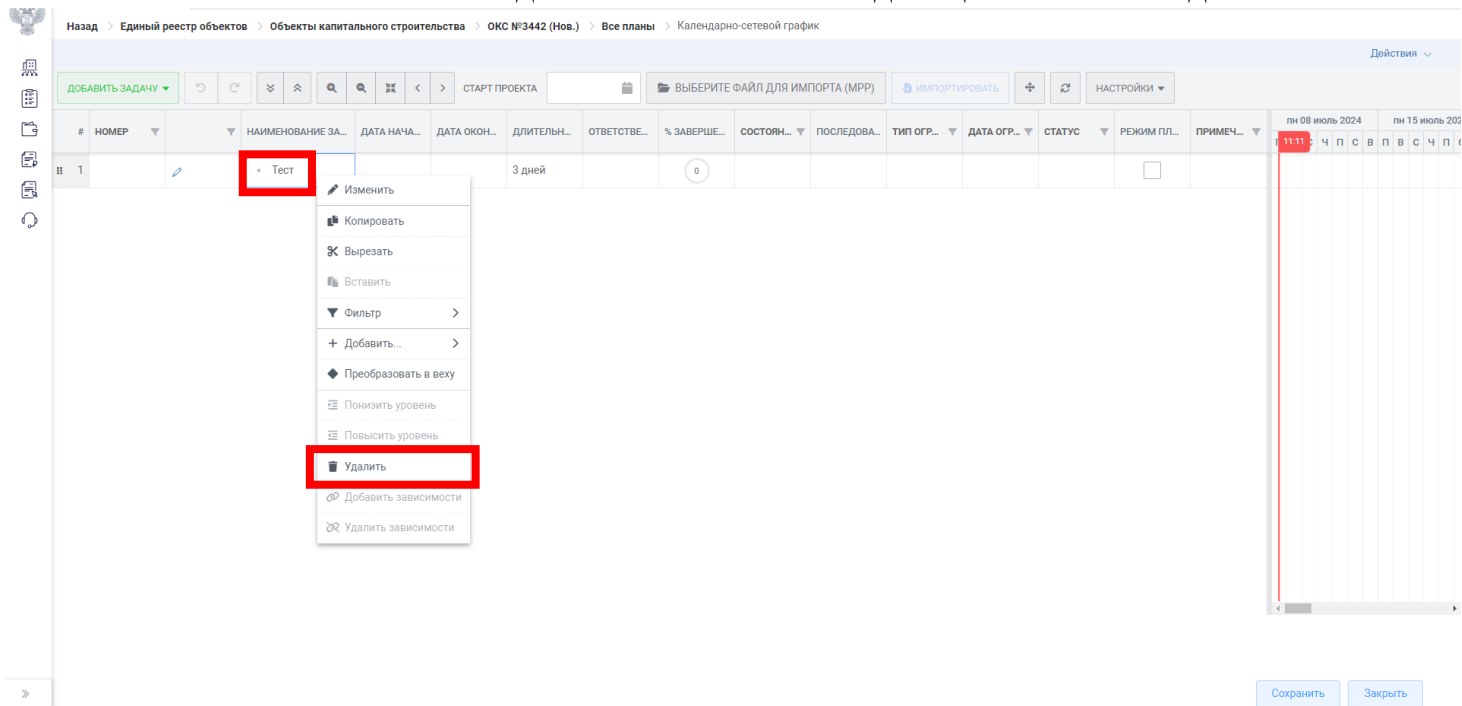
Для того чтобы добавить новую задачу КСГ необходимо щелкнуть на зеленой кнопке «Добавить задачу» и выбрать одну из кнопок:

- «+ В конец списка» (задача добавляется в конец списка);
- «↑ Выше выделенной» (задача добавляется выше выделенной задачи);
- «↓ Ниже выделенной» (задача добавляется ниже выделенной задачи).



9. Удаление задачи КСГ.

Для того чтобы удалить задачу КСГ необходимо сделать один щелчок правой кнопкой мыши на тексте задачи и нажать из выпадающего списка «Удалить».

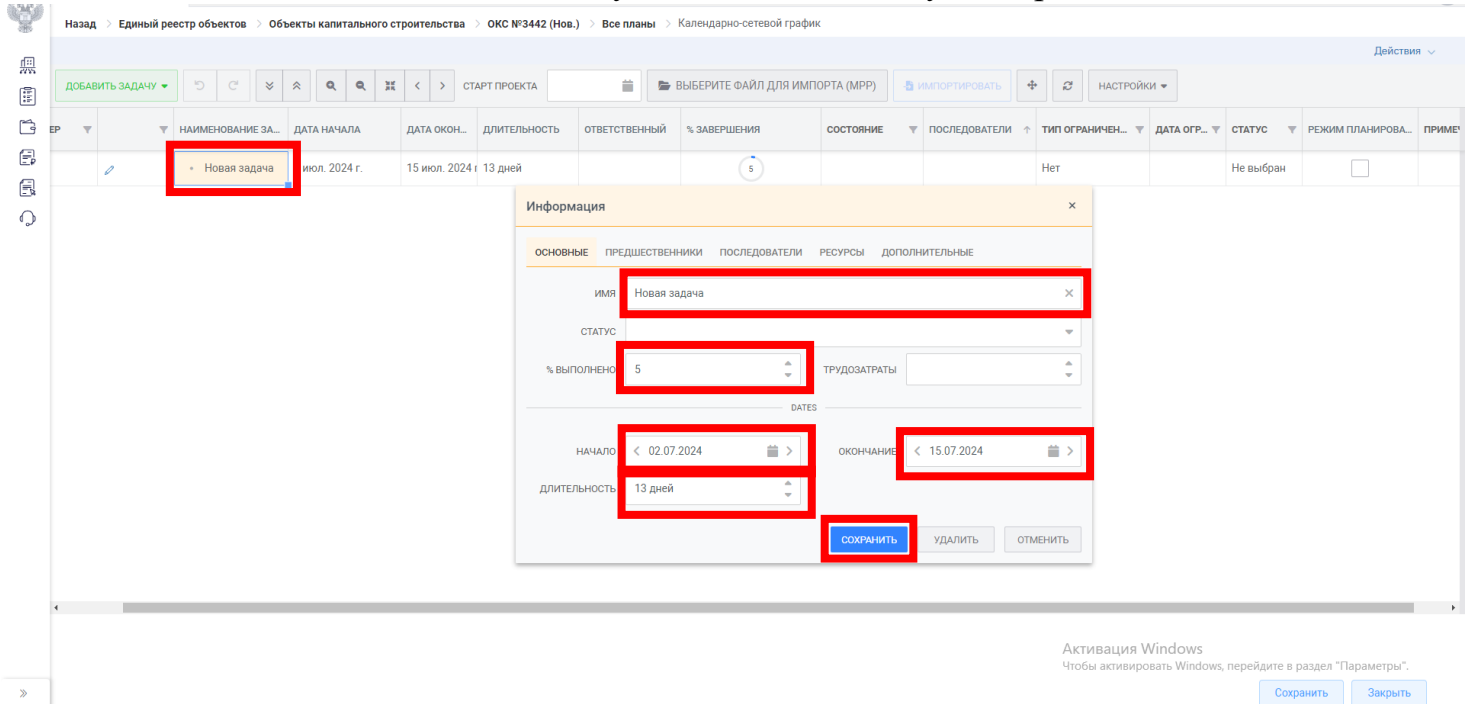


10. Изменение наименования и заполнение основных полей КСГ.

Для того, чтобы откорректировать название задачи и заполнить основную информацию по задаче необходимо сделать один щелчок правой кнопкой мыши на названии задачи → выбрать «Изменить».

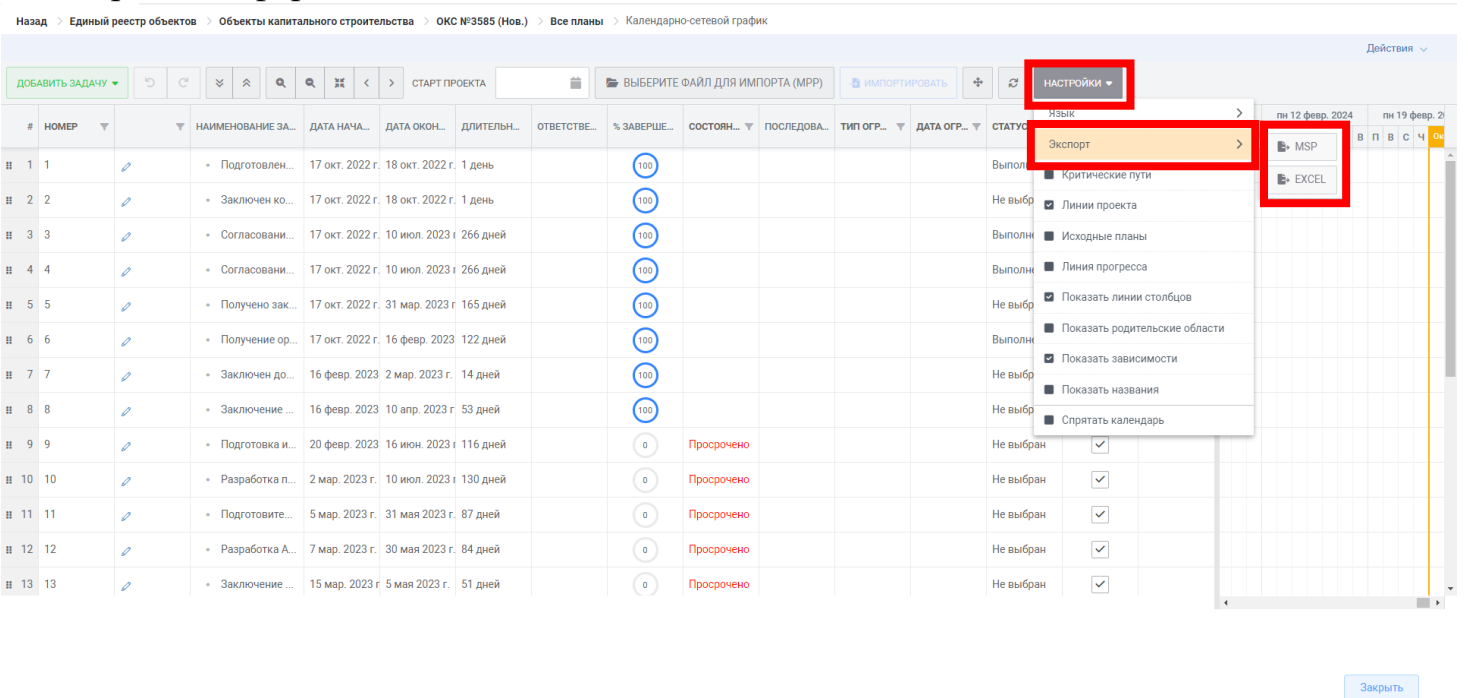
В открывшемся диалоговом окне можно будет откорректировать имя задачи, процент выполнения, дату начала и окончания задачи, а также длительность выполнения задачи в днях.

После заполнения полей не забудьте нажать кнопку «Сохранить».



11. Скачивание готового КСГ на компьютер.

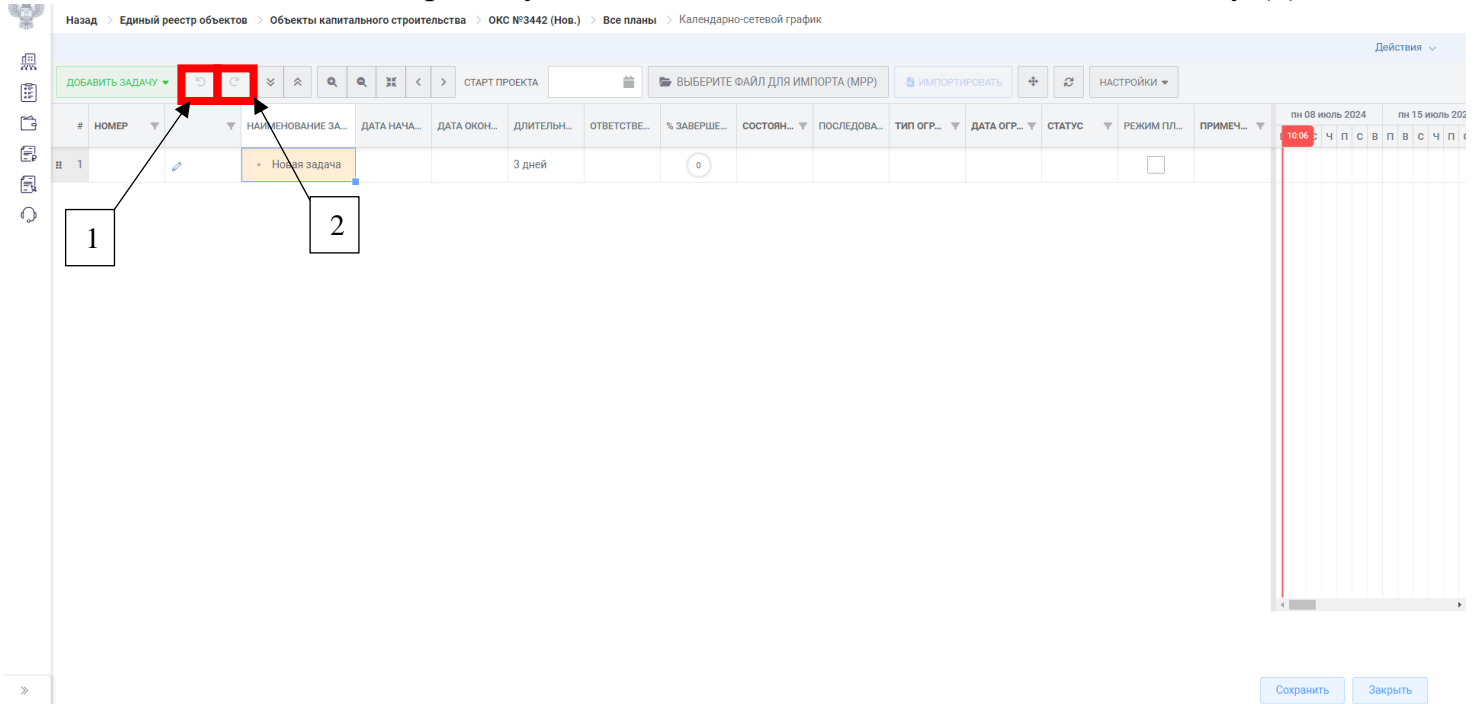
Если необходимо скачать готовый КСГ на компьютер или флеш-накопитель, то необходимо нажать кнопку «Настройки» → «Экспорт» → выбрать один из двух вариантов форматов скачивания «MPS» либо «Excel».



12. Отмена и повтор предыдущего действия.

Чтобы повторить предыдущее действие необходимо нажать на кнопку (1).

Чтобы отменить предыдущее действие необходимо нажать на кнопку (2).



13. Удаление КСГ.

При возникновении потребности в удалении КСГ со всеми задачами необходимо нажать на кнопку «Действие» и «Удалить черновик».

